



**BUPATI BOJONEGORO  
PROVINSI JAWA TIMUR**

Salinan

**PERATURAN BUPATI BOJONEGORO  
NOMOR 51 TAHUN 2025**

**TENTANG**

**BATAS DESA DI WILAYAH KECAMATAN DANDER**

**DENGAN RAHMAT TUHAN YANG MAHA ESA**

**BUPATI BOJONEGORO,**

- Menimbang :
- a. bahwa Desa yang merupakan hasil ekspresi geografis, sosial, politik, dan budaya yang ada di suatu wilayah dan saling terkait dengan wilayah lain mempunyai peran mewujudkan cita-cita kemerdekaan berdasarkan Undang-Undang Dasar Tahun 1945;
  - b. bahwa dalam rangka pelaksanaan pelayanan kepada masyarakat diperlukan tertib administrasi pemerintahan yang memberikan kejelasan dan kepastian hukum terhadap batas Desa;
  - c. bahwa sesuai ketentuan Pasal 17 ayat (2) Peraturan Menteri Dalam Negeri Nomor 45 Tahun 2016 tentang Pedoman Penetapan dan Penegasan Batas Desa, menyatakan bahwa Bupati menetapkan rancangan Peraturan Bupati tentang Batas Desa;
  - d. bahwa nama Desa dalam penetapan rancangan Peraturan Bupati tentang Batas Desa memperhatikan Keputusan Menteri Dalam Negeri Nomor 300.2.2-2138 Tahun 2025 tentang Pemberian dan pemutakhiran Kode, Data Wilayah Administrasi Pemerintahan, dan Pulau;
  - e. bahwa berdasarkan pertimbangan sebagaimana dimaksud dalam huruf a, huruf b, huruf c, dan huruf d, perlu menetapkan Peraturan Bupati tentang Batas Desa di Wilayah Kecamatan Dander;

- Mengingat :
1. Pasal 18 ayat (6) Undang-Undang Dasar Negara Republik Indonesia Tahun 1945;



**BUPATI BOJONEGORO  
PROVINSI JAWA TIMUR**

**PERATURAN BUPATI BOJONEGORO  
NOMOR 51 TAHUN 2025**

**TENTANG**

**BATAS DESA DI WILAYAH KECAMATAN DANDER**

**DENGAN RAHMAT TUHAN YANG MAHA ESA**

**BUPATI BOJONEGORO,**

- Menimbang : a. bahwa Desa yang merupakan hasil ekspresi geografis, sosial, politik, dan budaya yang ada di suatu wilayah dan saling terkait dengan wilayah lain mempunyai peran mewujudkan cita-cita kemerdekaan berdasarkan Undang-Undang Dasar Tahun 1945;
- b. bahwa dalam rangka pelaksanaan pelayanan kepada masyarakat diperlukan tertib administrasi pemerintahan yang memberikan kejelasan dan kepastian hukum terhadap batas Desa;
- c. bahwa sesuai ketentuan Pasal 17 ayat (2) Peraturan Menteri Dalam Negeri Nomor 45 Tahun 2016 tentang Pedoman Penetapan dan Penegasan Batas Desa, menyatakan bahwa Bupati menetapkan rancangan Peraturan Bupati tentang Batas Desa;
- d. bahwa nama Desa dalam penetapan rancangan Peraturan Bupati tentang Batas Desa memperhatikan Keputusan Menteri Dalam Negeri Nomor 300.2.2-2138 Tahun 2025 tentang Pemberian dan pemutakhiran Kode, Data Wilayah Administrasi Pemerintahan, dan Pulau;
- e. bahwa berdasarkan pertimbangan sebagaimana dimaksud dalam huruf a, huruf b, huruf c, dan huruf d, perlu menetapkan Peraturan Bupati tentang Batas Desa di Wilayah Kecamatan Dander;
- Mengingat : 1. Pasal 18 ayat (6) Undang-Undang Dasar Negara Republik Indonesia Tahun 1945;

2. Undang-Undang Nomor 12 Tahun 1950 tentang Pembentukan Daerah-Daerah Kabupaten/Kota dalam lingkungan Propinsi Djawa Timur (Berita Negara Republik Indonesia Tahun 1950 Nomor 41) sebagaimana telah diubah dengan Undang-Undang Nomor 2 Tahun 1965 tentang Perubahan Batas Wilayah Kotapraja Surabaya dan Daerah Tingkat II Surabaya Dengan Mengubah Undang-Undang Nomor 12 Tahun 1950, tentang Pembentukan Daerah-Daerah Kota Besar Dalam Lingkungan Provinsi Jawa Timur, Jawa Tengah, Jawa Barat dan Daerah Istimewa Jogjakarta (Lembaran Negara Republik Indonesia Tahun 1965 Nomor 19, Tambahan Lembaran Negara Republik Indonesia Nomor 2730);
3. Undang-Undang Nomor 6 Tahun 2014 tentang Desa (Lembaran Negara Republik Indonesia Tahun 2014 Nomor 7, Tambahan Lembaran Negara Republik Indonesia Nomor 5495) sebagaimana telah beberapa kali diubah terakhir dengan Undang-Undang Nomor 3 Tahun 2024 tentang Perubahan Kedua atas Undang-Undang Nomor 6 Tahun 2014 tentang Desa (Lembaran Negara Republik Indonesia Tahun 2024 Nomor 77, Tambahan Lembaran Negara Republik Indonesia Nomor 6914);
4. Undang-Undang Nomor 23 Tahun 2014 tentang Pemerintahan Daerah (Lembaran Negara Republik Indonesia Tahun 2014 Nomor 244, Tambahan Lembaran Negara Republik Indonesia Nomor 5587) sebagaimana telah beberapa kali diubah, terakhir dengan Undang-Undang Nomor 6 Tahun 2023 tentang Penetapan Peraturan Pemerintah Pengganti Undang-Undang Nomor 2 Tahun 2022 tentang Cipta Kerja menjadi Undang-Undang (Lembaran Negara Republik Indonesia Tahun 2023 Nomor 41, Tambahan Lembaran Negara Republik Indonesia Nomor 6856);
5. Peraturan Pemerintah Nomor 43 Tahun 2014 tentang Peraturan Pelaksanaan Undang-Undang Nomor 6 Tahun 2014 tentang Desa (Lembaran Negara Republik Indonesia Tahun 2014 Nomor 123, Tambahan Lembaran Negara Republik Indonesia Nomor 5539) sebagaimana telah beberapa kali diubah terakhir dengan Peraturan Pemerintah Nomor 11 Tahun 2019 tentang Perubahan Kedua atas Peraturan Pemerintah Nomor 43 Tahun 2014 tentang Peraturan Pelaksanaan Undang-Undang Nomor 6 Tahun 2014 tentang Desa (Lembaran Negara Republik Indonesia Tahun 2019 Nomor 41, Tambahan Lembaran Negara Republik Indonesia Nomor 6321);
6. Peraturan Menteri Dalam Negeri Nomor 45 Tahun 2016 tentang Pedoman Penetapan dan Penegasan Batas Desa (Berita Negara Republik Indonesia Tahun 2016 Nomor 1038);

7. Peraturan Daerah Kabupaten Bojonegoro Nomor 2 Tahun 2016 tentang Penetapan Desa (Lembaran Daerah Kabupaten Bojonegoro Tahun 2016 Nomor 2, Tambahan Lembaran Kabupaten Bojonegoro Nomor 2);

MEMUTUSKAN:

Menetapkan : PERATURAN BUPATI TENTANG BATAS DESA DI WILAYAH KECAMATAN DANDER

BAB I  
KETENTUAN UMUM

Pasal 1

Dalam Peraturan Bupati ini yang dimaksud dengan:

1. Daerah adalah Kabupaten Bojonegoro.
2. Pemerintah Daerah adalah Pemerintah Kabupaten Bojonegoro.
3. Bupati adalah Bupati Bojonegoro.
4. Kecamatan adalah wilayah kerja Camat sebagai Perangkat Daerah.
5. Desa adalah kesatuan masyarakat hukum yang memiliki batas wilayah yang berwenang untuk mengatur dan mengurus urusan pemerintahan, kepentingan masyarakat setempat berdasarkan prakarsa masyarakat, hak asal usul, dan/atau hak tradisional yang diakui dan dihormati dalam sistem pemerintahan Negara Kesatuan Republik Indonesia.
6. Batas adalah tanda pemisah antara Desa yang bersebelahan baik berupa batas alam maupun batas buatan.
7. Batas alam adalah unsur-unsur alami seperti gunung, sungai pantai, danau dan sebagainya, yang dinyatakan atau ditetapkan sebagai pantai, danau dan sebagainya, yang dinyatakan atau ditetapkan sebagai batas Desa.
8. Batas buatan adalah unsur-unsur buatan manusia seperti pilar batas, jalan, rel kereta api, saluran irigasi dan sebagainya yang dinyatakan atau ditetapkan sebagai batas Desa.
9. Batas Desa adalah pembatas wilayah administrasi pemerintahan antar Desa yang merupakan rangkaian titik-titik koordinat yang berada pada permukaan bumi dapat berupa tanda-tanda alam seperti igir/punggung gunung/pegunungan (*watershed*), median sungai dan/unsur buatan dilapangan yang dituangkan dalam bentuk peta.
10. Peta Batas Desa adalah peta yang menyajikan semua unsur batas dan unsur lainnya, seperti pilar batas, garis batas, toponimi perairan dan transportasi.
11. Titik Koordinat, yang selanjutnya disingkat TK adalah suatu titik hasil perpotongan antara garis lintang dan garis bujur yang menunjukkan suatu objek baik itu orang, lokasi atau gedung dalam sebuah lokasi di lapangan atau bumi dengan di peta.
12. Lintang Selatan, yang selanjutnya disingkat LS adalah garis lintang yang berada di sebelah selatan khatulistiwa.

13. Bujur Timur, yang selanjutnya disingkat BT adalah garis bujur yang berada di sebelah timur Greenwich.
14. Penetapan Batas Desa adalah proses penetapan batas Desa secara kartometrik diatas suatu peta dasar yang disepakati.
15. Penegasan Batas Desa adalah kegiatan penentuan titik-titik koordinat batas Desa yang dilakukan dengan metode kartometrik dan/atau survei dilapangan, yang dituangkan dalam bentuk peta batas dengan daftar titik-titik koordinat batas Desa.
16. Metode Kartometrik adalah penelusuran/penarikan garis batas pada peta kerja dan pengukuran/perhitungan posisi titik, garis, jarak dan luas cakupan wilayah dengan menggunakan peta dasar dan informasi geospasial lainnya sebagai pendukung.
17. Titik Kartometrik yang selanjutnya disingkat TK adalah titik - titik koordinat batas yang ditentukan berdasarkan pengukuran/perhitungan posisi titik dengan menggunakan peta dasar dan peta - peta lain sebagai pelengkap.
18. *Enclave* adalah daerah kantong atau wilayah terpencil yang berada di dalam wilayah desa lain, namun memiliki karakteristik atau batas administratif yang berbeda dengan wilayah sekitarnya, sehingga terkurung dan terisolasi.

## Pasal 2

Maksud dan tujuan ditetapkannya Peraturan Bupati ini adalah:

- a. untuk mewujudkan tertib administrasi Pemerintahan Desa dalam wilayah Kecamatan Dander;
- b. memberikan kejelasan dan kepastian hukum yang memenuhi aspek teknis dan yuridis mengenai batas Desa dalam wilayah Kecamatan Dander; dan
- c. menetapkan batas Desa-Desa dalam wilayah Kecamatan Dander.

## BAB II BATAS DESA

### Bagian Kesatu Umum

## Pasal 3

- (1) Dengan Peraturan Bupati ini ditetapkan batas Desa di wilayah Kecamatan Dander, yang terdiri atas:
  - a. Desa Ngunut;
  - b. Desa Dander;
  - c. Desa Growok;
  - d. Desa Sumberarum;
  - e. Desa Kunci;
  - f. Desa Jatiblimbing;
  - g. Desa Ngrasch;
  - h. Desa Mojanu;

- i. Desa Sendangrejo;
  - j. Desa Karangsono;
  - k. Desa Sumberagung;
  - l. Desa Sumodikaran;
  - m. Desa Ngumpakdalem;
  - n. Desa Sumbertlaseh;
  - o. Desa Ngulanan; dan
  - p. Desa Ngablak.
- (2) Batas Desa Ngumpakdalem sebagaimana dimaksud pada ayat (1) huruf m diatur dalam Peraturan Bupati tersendiri.

Bagian Kedua  
Batas Desa Ngunut

Pasal 4

- (1) Desa Ngunut sebagaimana dimaksud dalam Pasal 3 ayat (1) huruf a memiliki luas lebih kurang 18,068 (delapan belas koma nol enam delapan) kilometer persegi.
- (2) Batas Desa Ngunut sebagaimana dimaksud dalam Pasal 3 ayat (1) huruf a sebagai berikut:
  - a. sebelah utara berbatasan dengan Desa Sumberagung Kecamatan Dander;
  - b. sebelah timur berbatasan dengan Desa Dander dan Desa Karangsono Kecamatan Dander;
  - c. sebelah selatan berbatasan dengan Desa Cancung Kecamatan Bubulan; dan
  - d. sebelah barat berbatasan dengan Desa Sambong, Desa Sendangharjo dan Desa Butoh Kecamatan Ngasem.
- (3) Batas Desa Ngunut sebagaimana dimaksud pada ayat (2) ditetapkan dengan TK sebagai berikut:
  - a. batas Desa Ngunut Kecamatan Dander dengan Desa Sumberagung Kecamatan Dander dimulai dari TK 35.22.04.2012-22.06.2001-06.2011-000 dengan koordinat  $7^{\circ} 13' 8.681''$  LS dan  $111^{\circ} 47' 44.528''$  BT yang merupakan simpul batas antara Desa Sambong Kecamatan Ngasem dan Desa Ngunut dengan Desa Sumberagung Kecamatan Dander terletak pada jalan hutan, lalu dilanjutkan mengarah ke barat mengikuti pematang sawah sampai pada TK 35.22.06.2001-06.2011-001 dengan koordinat  $7^{\circ} 13' 2.352''$  LS dan  $111^{\circ} 47' 58.298''$  BT yang terletak pada jalan hutan, lalu dilanjutkan mengarah ke barat mengikuti jalan hutan sampai pada TK 35.22.06.2001-06.2011-002 dengan koordinat  $7^{\circ} 13' 22.725''$  LS dan  $111^{\circ} 49' 0.264''$  BT yang terletak pada jalan hutan, lalu dilanjutkan mengarah ke barat mengikuti jalan hutan sampai pada TK 35.22.06.2001-06.2011-003 dengan koordinat  $7^{\circ} 13' 56.634''$  LS dan  $111^{\circ} 49' 33.734''$  BT yang terletak pada jalan hutan, lalu dilanjutkan mengarah ke barat mengikuti jalan hutan sampai pada TK 35.22.06.2001-06.2010-06.2011-000 dengan koordinat  $7^{\circ} 13' 39.480''$  LS dan  $111^{\circ} 48' 57.065''$  BT yang terletak pada simpul batas antara Desa Ngunut dengan Desa Karangsono dan Desa Sumberagung Kecamatan Dander terletak pada jalan hutan;

- b. batas Desa Ngunut Kecamatan Dander dengan Desa Karangsono Kecamatan Dander dimulai dari TK 35.22.06.2001-06.2010-06.2011-000 dengan koordinat  $7^{\circ} 13' 39.480''$  LS dan  $111^{\circ} 48' 57.065''$  BT yang merupakan simpul batas antara Desa Ngunut dengan Desa Karangsono dan Desa Sumberagung Kecamatan Dander terletak pada pematang sawah, lalu dilanjutkan mengarah ke barat mengikuti pematang sawah sampai pada TK 35.22.06.2001-06.2010-001 dengan koordinat  $7^{\circ} 13' 51.345''$  LS dan  $111^{\circ} 48' 54.871''$  BT yang terletak pada pematang sawah, lalu dilanjutkan mengarah ke barat laut mengikuti pematang sawah sampai pada TK 35.22.06.2001-06.2010-002 dengan koordinat  $7^{\circ} 14' 15.557''$  LS dan  $111^{\circ} 49' 46.214''$  BT yang terletak pada pematang sawah, lalu dilanjutkan mengarah ke barat laut mengikuti pematang sawah sampai pada TK 35.22.06.2001-06.2010-003 dengan koordinat  $7^{\circ} 14' 14.255''$  LS dan  $111^{\circ} 49' 34.479''$  BT yang terletak pada pematang sawah, lalu dilanjutkan mengarah ke barat mengikuti pematang sawah sampai pada TK 35.22.06.2001-06.2010-004 dengan koordinat  $7^{\circ} 14' 27.542''$  LS dan  $111^{\circ} 49' 55.471''$  BT yang terletak pada jalan, lalu dilanjutkan mengarah ke barat mengikuti jalan sampai pada TK 35.22.06.2001-06.2010-005 dengan koordinat  $7^{\circ} 14' 35.393''$  LS dan  $111^{\circ} 49' 49.753''$  BT yang terletak pada jalan, lalu dilanjutkan mengarah ke barat mengikuti jalan sampai pada TK 35.22.06.2001-06.2002-06.2010-000 dengan koordinat  $7^{\circ} 14' 41.228''$  LS dan  $111^{\circ} 49' 55.660''$  BT yang terletak pada simpul batas antara Desa Ngunut dengan Desa Dander dan Desa Karangsono Kecamatan Dander terletak pada jalan;
- c. batas Desa Ngunut Kecamatan Dander dengan Desa Dander Kecamatan Dander dimulai dari TK 35.22.06.2001-06.2002-06.2010-000 dengan koordinat  $7^{\circ} 14' 41.228''$  LS dan  $111^{\circ} 49' 55.660''$  BT yang merupakan simpul batas antara Desa Ngunut dengan Desa Dander dan Desa Karangsono Kecamatan Dander terletak pada pematang sawah, lalu dilanjutkan mengarah ke selatan mengikuti pematang sawah sampai pada TK 35.22.06.2001-06.2002-001 dengan koordinat  $7^{\circ} 14' 50.117''$  LS dan  $111^{\circ} 49' 52.376''$  BT yang terletak pada pematang sawah, lalu dilanjutkan mengarah ke selatan mengikuti pematang sawah sampai pada TK 35.22.06.2001-06.2002-002 dengan koordinat  $7^{\circ} 15' 1.704''$  LS dan  $111^{\circ} 49' 41.942''$  BT yang terletak pada perumahan, lalu dilanjutkan mengarah ke selatan melewati perumahan sampai pada TK 35.22.06.2001-06.2002-003 dengan koordinat  $7^{\circ} 15' 39.384''$  LS dan  $111^{\circ} 49' 14.088''$  BT yang terletak pada pematang sawah, lalu dilanjutkan mengarah ke barat mengikuti pematang sawah sampai pada TK 35.22.06.2001-06.2002-004 dengan koordinat  $7^{\circ} 16' 11.703''$  LS dan  $111^{\circ} 48' 59.404''$  BT yang terletak pada pematang sawah, lalu dilanjutkan mengarah ke selatan mengikuti pematang sawah sampai pada TK 35.22.05.2002-22.05.2001-06.2002-000 dengan koordinat  $7^{\circ} 16' 50.893''$  LS dan  $111^{\circ} 48' 51.510''$  BT yang terletak pada simpul batas antara Desa Cancung Kecamatan Bubulan dan Desa Ngunut dengan Desa Dander Kecamatan Dander terletak pada pematang sawah;

- d. batas Desa Ngunut Kecamatan Dander dengan Desa Cancung Kecamatan Bubulan dimulai dari TK 35.22.04.2012-22.06.2001-06.20012-000 dengan koordinat  $7^{\circ} 13' 8.681''$  LS dan  $111^{\circ} 47' 44.528''$  BT yang merupakan simpul batas antara Desa Sambong Kecamatan Ngasem dengan Desa Sumberagung dan Desa Ngunut Kecamatan Dander terletak pada jalan Hutan, lalu dilanjutkan mengarah ke barat mengikuti jalan hutan sampai pada TK 35.22.04.2012-06.2001-001 dengan koordinat  $7^{\circ} 14' 0.744''$  LS dan  $111^{\circ} 47' 32.064''$  BT yang terletak pada jalan hutan, lalu dilanjutkan mengarah ke barat mengikuti jalan hutan sampai pada TK 35.22.04.2012-06.2001-002 dengan koordinat  $7^{\circ} 13' 39.278''$  LS dan  $111^{\circ} 47' 34.852''$  BT yang terletak pada jalan hutan, lalu dilanjutkan mengarah ke barat mengikuti pematang sawah sampai pada TK 35.22.04.2006-22.04.2012-06.2001-000 dengan koordinat  $7^{\circ} 14' 30.187''$  LS dan  $111^{\circ} 47' 32.404''$  BT yang terletak pada simpul batas antara Desa Sambong dengan Desa Sendangharjo Kecamatan Ngasem dan Desa Ngunut Kecamatan Dander terletak pada pematang sawah;
- e. batas Desa Ngunut Kecamatan Dander dengan Desa Sendangharjo Kecamatan Ngasem dimulai dari TK 35.22.04.2008-22.06.2001-06.2004-000 dengan koordinat  $7^{\circ} 14' 30.187''$  LS dan  $111^{\circ} 47' 32.404''$  BT yang merupakan simpul batas antara Desa Sendangharjo dengan Desa Ngasem Kecamatan Ngasem dan Desa Ngunut Kecamatan Dander terletak pada pematang sawah, lalu dilanjutkan mengarah ke selatan mengikuti pematang sawah sampai pada TK 35.22.04.2001-04.2006-06.2001-000 dengan koordinat  $7^{\circ} 15' 30.222''$  LS dan  $111^{\circ} 47' 56.876''$  BT yang terletak pada simpul batas antara Desa Butoh dengan Desa Sendangharjo Kecamatan Ngasem dan Desa Ngunut Kecamatan Dander terletak pada pematang sawah;
- f. batas Desa Ngunut Kecamatan Dander dengan Desa Sambong Kecamatan Ngasem dimulai dari TK 35.22.04.2012-22.06.2001-06.20012-000 dengan koordinat  $7^{\circ} 13' 8.681''$  LS dan  $111^{\circ} 47' 44.528''$  BT yang merupakan simpul batas antara Desa Sambong Kecamatan Ngasem dengan Desa Sumberagung dan Desa Ngunut Kecamatan Dander terletak pada jalan Hutan, lalu dilanjutkan mengarah ke barat mengikuti jalan hutan sampai pada TK 35.22.04.2012-06.2001-001 dengan koordinat  $7^{\circ} 14' 0.744''$  LS dan  $111^{\circ} 47' 32.064''$  BT yang terletak pada jalan hutan, lalu dilanjutkan mengarah ke barat mengikuti jalan hutan sampai pada TK 35.22.04.2012-06.2001-002 dengan koordinat  $7^{\circ} 13' 39.278''$  LS dan  $111^{\circ} 47' 34.852''$  BT yang terletak pada jalan hutan, lalu dilanjutkan mengarah ke barat mengikuti pematang sawah sampai pada TK 35.22.04.2006-22.04.2012-06.2001-000 dengan koordinat  $7^{\circ} 14' 30.187''$  LS dan  $111^{\circ} 47' 32.404''$  BT yang terletak pada simpul batas antara Desa Sambong dengan Desa Sendangharjo Kecamatan Ngasem dan Desa Ngunut Kecamatan Dander terletak pada pematang sawah; dan

- g. batas Desa Ngunut Kecamatan Dander dengan Desa Butoh Kecamatan Ngasem dimulai dari TK 35.22.04.2001-22.05.2002-22.06.2001-000 dengan koordinat  $7^{\circ} 16' 21.491''$  LS dan  $111^{\circ} 48' 4.273''$  BT yang merupakan simpul batas antara Desa Butoh Kecamatan Ngasem dengan Desa Cancung Kecamatan Bubulan dan Desa Ngunut Kecamatan Dander terletak pada pematang sawah lalu dilanjutkan mengarah ke selatan mengikuti pematang sawah sampai pada TK 35.22.04.2001-04.2006-06.2001-000 dengan koordinat  $7^{\circ} 15' 30.222''$  LS dan  $111^{\circ} 47' 56.876''$  BT yang terletak pada simpul batas antara Desa Butoh dengan Desa Sendangharjo Kecamatan Ngasem dan Desa Ngunut Kecamatan Dander terletak pada pematang sawah.

Bagian Ketiga  
Batas Desa Dander

Pasal 5

- (1) Desa Dander sebagaimana dimaksud dalam Pasal 3 ayat (1) huruf b memiliki luas lebih kurang 16,114 (enam belas koma satu satu empat) kilometer persegi.
- (2) Batas Desa Dander sebagaimana dimaksud dalam Pasal 3 ayat (1) huruf b sebagai berikut:
  - a. sebelah utara berbatasan dengan Desa Mojaranu, Desa Sendangrejo dan Desa Karangsono Kecamatan Dander;
  - b. Sebelah timur berbatasan dengan Desa Growok dan Desa Ngrasch Kecamatan Dander;
  - c. Sebelah selatan berbatasan dengan Desa Cancung dan Desa Clebung Kecamatan Bubulan; dan
  - d. Sebelah barat berbatasan dengan Desa Ngunut Kecamatan Dander.
- (3) Batas Desa Dander sebagaimana dimaksud pada ayat (2) ditetapkan dengan TK sebagai berikut:
  - a. batas Desa Dander Kecamatan Dander dengan Desa Mojaranu Kecamatan Dander Dimulai dari TK 35.22.06.2002-06.2008-06.2009-000 dengan koordinat  $7^{\circ} 13' 40.172''$  LS dan  $111^{\circ} 51' 27.204''$  BT yang merupakan simpul batas antara Desa Dander dengan Desa Sendangrejo dan Desa Karangsono Kecamatan Dander terletak pada pematang sawah, lalu dilanjutkan mengarah ke timur mengikuti pematang sawah sampai pada TK 35.22.06.2002-06.2007-06.2008-000 dengan koordinat  $7^{\circ} 13' 49.209''$  LS dan  $111^{\circ} 51' 31.247''$  BT yang terletak pada simpul batas antara Desa Dander dengan Desa Ngrasch dan Desa Mojaranu Kecamatan Dander terletak pada pematang sawah;
  - b. batas Desa Dander Kecamatan Dander dengan Desa Sendangrejo Kecamatan Dander dimulai dari TK 35.22.06.2002-06.2008-06.2009-000 dengan koordinat  $7^{\circ} 13' 40.172''$  LS dan  $111^{\circ} 51' 27.204''$  BT yang merupakan simpul batas antara Desa Dander dengan Desa Sendangrejo dan Desa Karangsono Kecamatan Dander terletak pada pematang sawah, lalu dilanjutkan mengarah ke barat laut mengikuti pematang sawah sampai pada TK 35.22.06.2002-06.2009-001 dengan

koordinat  $7^{\circ} 13' 35.903''$  LS dan  $111^{\circ} 51' 9.122''$  BT yang terletak pada pematang sawah, lalu dilanjutkan mengarah ke barat laut mengikuti pematang sawah sampai pada TK 35.22.06.2002-06.2009-002 dengan koordinat  $7^{\circ} 13' 44.925''$  LS dan  $111^{\circ} 51' 3.859''$  BT yang terletak pada saluran air, lalu dilanjutkan mengarah ke barat laut menyusuri saluran air sampai pada TK 35.22.06.2002-06.2009-003 dengan koordinat  $7^{\circ} 13' 38.164''$  LS dan  $111^{\circ} 50' 58.113''$  BT yang terletak pada saluran air, lalu dilanjutkan mengarah ke barat menyusuri saluran air sampai pada TK 35.22.06.2002-06.2009-004 dengan koordinat dan yang terletak pada pematang sawah, lalu dilanjutkan mengarah ke barat mengikuti pematang sawah sampai pada TK 35.22.06.2002-06.2009-005 dengan koordinat dan yang terletak pada jalan, lalu dilanjutkan mengarah ke barat mengikuti jalan sampai pada TK 35.22.06.2002-06.2009-006 dengan koordinat dan yang terletak pada jalan, lalu dilanjutkan mengarah ke utara mengikuti jalan sampai pada TK 35.22.06.2002-06.2009-06.2010-000 dengan koordinat dan yang terletak pada simpul batas antara Desa Dander dengan Desa Sendangrejo dan Desa Karangsono Kecamatan Dander terletak pada pematang sawah;

- c. batas Desa Dander Kecamatan Dander dengan Desa Karangsono Kecamatan Dander dimulai dari TK 35.22.06.2001-06.2002-06.2010-000 dengan koordinat  $7^{\circ} 14' 41.228''$  LS dan  $111^{\circ} 49' 55.660''$  BT yang merupakan simpul batas antara Desa Ngunut dengan Desa Dander dan Desa Karangsono Kecamatan Dander terletak pada pematang sawah, lalu dilanjutkan mengarah ke barat laut mengikuti pematang sawah sampai pada TK 35.22.06.2002-06.2010-001 dengan koordinat  $7^{\circ} 14' 41.783''$  LS dan  $111^{\circ} 49' 59.281''$  BT yang terletak pada pematang sawah, lalu dilanjutkan mengarah ke barat laut mengikuti pematang sawah sampai pada TK 35.22.06.2002-06.2010-002 dengan koordinat  $7^{\circ} 14' 32.535''$  LS dan  $111^{\circ} 50' 7.208''$  BT yang terletak pada pematang sawah, lalu dilanjutkan mengarah ke barat laut melewati perumahan sampai pada TK 35.22.06.2002-06.2010-003 dengan koordinat  $7^{\circ} 14' 28.518''$  LS dan  $111^{\circ} 50' 28.135''$  BT yang terletak pada pematang sawah, lalu dilanjutkan mengarah ke barat mengikuti pematang sawah sampai pada TK 35.22.06.2002-06.2010-004 dengan koordinat  $7^{\circ} 14' 9.987''$  LS dan  $111^{\circ} 50' 33.502''$  BT yang terletak pada pematang sawah, lalu dilanjutkan mengarah ke barat mengikuti pematang sawah sampai pada TK 35.22.06.2002-06.2010-005 dengan koordinat  $7^{\circ} 14' 5.723''$  LS dan  $111^{\circ} 50' 38.720''$  BT yang terletak pada jalan, lalu dilanjutkan mengarah ke barat mengikuti jalan sampai pada TK 35.22.06.2002-06.2010-006 dengan koordinat  $7^{\circ} 14' 5.320''$  LS dan  $111^{\circ} 50' 39.922''$  BT yang terletak pada jalan, lalu dilanjutkan mengarah ke utara mengikuti jalan sampai pada TK 35.22.06.2002-06.2009-06.2010-000 dengan koordinat  $7^{\circ} 14' 5.320''$  LS dan  $111^{\circ} 50' 39.922''$  BT yang terletak pada simpul batas antara Desa Dander dengan Desa Sendangrejo dan Desa Karangsono Kecamatan Dander terletak pada pematang sawah;

- d. batas Desa Dander Kecamatan Dander dengan Desa Growok Kecamatan Dander dimulai dari TK 35.22.06.2002-06.2003-06.2007-000 dengan koordinat  $7^{\circ} 14' 43.916''$  LS dan  $111^{\circ} 51' 21.671''$  BT yang merupakan simpul batas antara Desa Dander dengan Desa Growok dan Desa Ngraseh Kecamatan Dander terletak pada pematang sawah, lalu dilanjutkan mengarah ke selatan mengikuti pematang sawah sampai pada TK 35.22.06.2002-06.2003-001 dengan koordinat  $7^{\circ} 16' 44.526''$  LS dan  $111^{\circ} 50' 20.633''$  BT yang terletak pada pemukiman rumah warga, lalu dilanjutkan mengarah ke selatan melewati pemukiman rumah warga sampai pada TK 35.22.06.2002-06.2003-002 dengan koordinat  $7^{\circ} 15' 54.005''$  LS dan  $111^{\circ} 50' 38.989''$  BT yang terletak pada pematang sawah, lalu dilanjutkan mengarah ke barat mengikuti pematang sawah sampai pada TK 35.22.06.2002-06.2003-003 dengan koordinat  $7^{\circ} 15' 22.113''$  LS dan  $111^{\circ} 50' 54.482''$  BT yang terletak pada tepi jalan, lalu dilanjutkan mengarah ke selatan mengikuti tepi jalan sampai pada TK 35.22.06.2002-06.2003-004 dengan koordinat  $7^{\circ} 15' 22.391''$  LS dan  $111^{\circ} 50' 56.194''$  BT yang terletak pada pemukiman rumah warga, lalu dilanjutkan mengarah ke barat melewati pemukiman rumah warga sampai pada TK 35.22.06.2002-06.2003-005 dengan koordinat  $7^{\circ} 15' 8.840''$  LS dan  $111^{\circ} 51' 3.204''$  BT yang terletak pada pematang sawah, lalu dilanjutkan mengarah ke barat mengikuti pematang sawah sampai pada TK 35.22.06.2002-06.2003-006 dengan koordinat  $7^{\circ} 15' 9.867''$  LS dan  $111^{\circ} 51' 7.540''$  BT yang terletak pada sungai, lalu dilanjutkan mengarah ke selatan menyusuri sungai sampai pada TK 35.22.05.2003-22.06.2002-06.2003-000 dengan koordinat  $7^{\circ} 17' 23.645''$  LS dan  $111^{\circ} 50' 25.079''$  BT yang terletak pada simpul batas antara Desa Clebung Kecamatan Bubulan dan Desa Dander dengan Desa Growok Kecamatan Dander terletak pada pematang sawah;
- e. batas Desa Dander Kecamatan Dander dengan Desa Ngraseh Kecamatan Dander dimulai dari TK 35.22.06.2002-06.2003-06.2007-000 dengan koordinat  $7^{\circ} 14' 43.916''$  LS dan  $111^{\circ} 51' 21.671''$  BT yang merupakan simpul batas antara Desa Dander dengan Desa Growok dan Desa Ngraseh Kecamatan Dander terletak pada pematang sawah, lalu dilanjutkan mengarah ke barat mengikuti pematang sawah sampai pada TK 35.22.06.2002-06.2007-001 dengan koordinat  $7^{\circ} 14' 34.707''$  LS dan  $111^{\circ} 51' 19.504''$  BT yang terletak pada pematang sawah, lalu dilanjutkan mengarah ke barat laut mengikuti pematang sawah sampai pada TK 35.22.06.2002-06.2007-002 dengan koordinat  $7^{\circ} 14' 26.946''$  LS dan  $111^{\circ} 51' 20.785''$  BT yang terletak pada pematang sawah, lalu dilanjutkan mengarah ke utara mengikuti pematang sawah sampai pada TK 35.22.06.2002-06.2007-003 dengan koordinat  $7^{\circ} 14' 17.663''$  LS dan  $111^{\circ} 51' 18.796''$  BT yang terletak pada jalan, lalu dilanjutkan mengarah ke utara mengikuti jalan sampai pada TK 35.22.06.2002-06.2007-004 dengan koordinat  $7^{\circ} 14' 1.709''$  LS dan  $111^{\circ} 51' 26.776''$  BT yang terletak pada jalan, lalu dilanjutkan mengarah ke barat mengikuti jalan sampai pada TK 35.22.06.2002-06.2007-06.2008-000 dengan koordinat  $7^{\circ} 13' 49.209''$  LS dan  $111^{\circ} 51' 31.247''$  BT yang terletak pada simpul batas antara Desa Dander dengan Desa Ngraseh dan Desa Mojaranu Kecamatan Dander terletak pada jalan;

- f. batas Desa Dander Kecamatan Dander dengan Desa Cancung Kecamatan Bubulan dimulai dari TK 35.22.05.2002-05.2003-22.06.2002-000 dengan koordinat  $7^{\circ} 17' 32.006''$  LS dan  $111^{\circ} 49' 38.437''$  BT yang merupakan simpul batas antara Desa Cancung dengan Desa Clebung Kecamatan Bubulan dan Desa Dander Kecamatan Dander terletak pada pematang sawah, lalu dilanjutkan mengarah ke selatan mengikuti pematang sawah sampai pada TK 35.22.05.2002-06.2002-001 dengan koordinat  $7^{\circ} 17' 11.677''$  LS dan  $111^{\circ} 49' 9.477''$  BT yang terletak pada pematang sawah, lalu dilanjutkan mengarah ke selatan mengikuti pematang sawah sampai pada TK 35.22.05.2002-06.2001-06.2002-000 dengan koordinat  $7^{\circ} 16' 50.893''$  LS dan  $111^{\circ} 48' 51.510''$  BT yang terletak pada simpul batas antara Desa Cancung Kecamatan Bubulan dan Desa Ngunut dengan Desa Dander Kecamatan Dander terletak pada pematang sawah;
- g. batas Desa Dander Kecamatan Dander dengan Desa Clebung Kecamatan Bubulan dimulai dari TK 35.22.05.2002-05.2003-22.06.2002-000 dengan koordinat  $7^{\circ} 17' 32.006''$  LS dan  $111^{\circ} 49' 38.437''$  BT yang merupakan simpul batas antara Desa Cancung dengan Desa Clebung Kecamatan Bubulan dan Desa Dander Kecamatan Dander terletak pada pematang sawah, lalu dilanjutkan mengarah ke selatan mengikuti pematang sawah sampai pada TK 35.22.05.2003-22.06.2002-06.2003-000 dengan koordinat  $7^{\circ} 17' 23.645''$  LS dan  $111^{\circ} 50' 25.079''$  BT yang terletak pada simpul batas antara Desa Clebung Kecamatan Bubulan dan Desa Dander dengan Desa Growok Kecamatan Dander terletak pada pematang sawah; dan
- h. batas Desa Dander Kecamatan Dander dengan Desa Ngunut Kecamatan Dander dimulai dari TK 35.22.06.2001-06.2002-06.2010-000 dengan koordinat  $7^{\circ} 14' 41.228''$  LS dan  $111^{\circ} 49' 55.660''$  BT yang merupakan simpul batas antara Desa Ngunut dengan Desa Dander dan Desa Karangsono Kecamatan Dander terletak pada pematang sawah, lalu dilanjutkan mengarah ke selatan mengikuti pematang sawah sampai pada TK 35.22.06.2001-06.2002-001 dengan koordinat  $7^{\circ} 14' 50.117''$  LS dan  $111^{\circ} 49' 52.376''$  BT yang terletak pada pematang sawah, lalu dilanjutkan mengarah ke selatan mengikuti pematang sawah sampai pada TK 35.22.06.2001-06.2002-002 dengan koordinat  $7^{\circ} 15' 1.704''$  LS dan  $111^{\circ} 49' 41.942''$  BT yang terletak pada perumahan, lalu dilanjutkan mengarah ke selatan melewati perumahan sampai pada TK 35.22.06.2001-06.2002-003 dengan koordinat  $7^{\circ} 15' 39.384''$  LS dan  $111^{\circ} 49' 14.088''$  BT yang terletak pada pematang sawah, lalu dilanjutkan mengarah ke barat mengikuti pematang sawah sampai pada TK 35.22.06.2001-06.2002-004 dengan koordinat  $7^{\circ} 16' 11.703''$  LS dan  $111^{\circ} 48' 59.404''$  BT yang terletak pada pematang sawah, lalu dilanjutkan mengarah ke selatan mengikuti pematang sawah sampai pada TK 35.22.05.2002-22.06.2001-06.2002-000 dengan koordinat  $7^{\circ} 16' 50.893''$  LS dan  $111^{\circ} 48' 51.510''$  BT yang terletak pada simpul batas antara Desa Cancung Kecamatan Bubulan dan Desa Ngunut dengan Desa Dander Kecamatan Dander terletak pada pematang sawah.

Bagian Keempat  
Batas Desa Growok

Pasal 6

- (1) Desa Growok sebagaimana dimaksud dalam Pasal 3 ayat (1) huruf c memiliki luas lebih kurang 6,456 (enam koma empat lima enam) kilometer persegi.
- (2) Batas Desa Growok sebagaimana dimaksud dalam Pasal 3 ayat (1) huruf c sebagai berikut:
  - a. sebelah utara berbatasan dengan Desa Ngrasch, Desa Jatiblimbing dan Desa Sumberarum Kecamatan Dander;
  - b. sebelah timur berbatasan dengan Desa Sumberarum Kecamatan Dander;
  - c. sebelah selatan berbatasan dengan Desa Clebung Kecamatan Bubulan; dan
  - d. sebelah barat berbatasan dengan Desa Dander Kecamatan Dander.
- (3) Batas Desa Growok sebagaimana dimaksud pada ayat (2) ditetapkan dengan TK sebagai berikut:
  - a. batas Desa Growok Kecamatan Dander dengan Desa Ngrasch Kecamatan Dander dimulai dari TK 35.22.06.2002-06.2003-06.2007-000 dengan koordinat  $7^{\circ} 14' 43.916''$  LS dan  $111^{\circ} 51' 21.671''$  BT yang merupakan simpul batas antara Desa Dander dengan Desa Growok dan Desa Ngrasch Kecamatan Dander terletak pada pematang sawah lalu dilanjutkan mengarah ke barat mengikuti pematang sawah sampai pada TK 35.22.06.2003-06.2004-06.2007-000 dengan koordinat dan yang terletak pada simpul batas antara Desa Growok dengan Desa Sumberarum dan Desa Ngrasch Kecamatan Dander terletak pada pematang sawah;
  - b. batas Desa Growok Kecamatan Dander dengan Desa Jatiblimbing Kecamatan Dander dimulai dari TK 35.22.06.2004-06.2006-06.2007-000 dengan koordinat  $7^{\circ} 14' 42.676''$  LS dan  $111^{\circ} 52' 6.005''$  BT yang merupakan simpul batas antara Desa Sumberarum dengan Desa Kunci dan Desa Jatiblimbing Kecamatan Dander terletak pada pematang sawah lalu dilanjutkan mengarah ke selatan mengikuti pematang sawah sampai pada TK 35.22.06.2003-06.2006-001 dengan koordinat  $7^{\circ} 14' 11.117''$  LS dan  $111^{\circ} 52' 10.585''$  BT yang terletak pada jalan lalu dilanjutkan mengarah ke selatan mengikuti jalan sampai pada TK 35.22.06.2006-06.2007-14.2002-000 dengan koordinat dan yang terletak pada simpul batas antara Desa Jatiblimbing dengan Desa Ngrasch Kecamatan Dander dan Desa Bendo Kecamatan Kapas terletak pada saluran air;
  - c. batas Desa Growok Kecamatan Dander dengan Desa Sumberarum Kecamatan Dander dimulai dari TK 35.22.06.2003-06.2004-06.2007-000 dengan koordinat  $7^{\circ} 14' 44.686''$  LS dan  $111^{\circ} 51' 30.624''$  BT yang merupakan simpul batas antara Desa Growok dengan Desa Sumberarum dan Desa Dander Kecamatan Dander terletak pada pematang sawah lalu dilanjutkan mengarah ke selatan mengikuti

pematang sawah sampai pada TK 35.22.06.2003-06.2004-001 dengan koordinat  $7^{\circ} 14' 44.686''$  LS dan  $111^{\circ} 51' 30.624''$  BT yang terletak pada pematang sawah lalu dilanjutkan mengarah ke selatan mengikuti pematang sawah sampai pada TK 35.22.06.2003-06.2004-002 dengan koordinat  $7^{\circ} 15' 2.439''$  LS dan  $111^{\circ} 51' 16.114''$  BT yang terletak pada pematang sawah lalu dilanjutkan mengarah ke timur mengikuti pematang sawah sampai pada TK 35.22.06.2003-06.2004-003 dengan koordinat  $7^{\circ} 14' 55.191''$  LS dan  $111^{\circ} 51' 40.480''$  BT yang terletak pada sungai lalu dilanjutkan mengarah ke selatan menyusuri sungai sampai pada TK 35.22.06.2003-06.2004-004 dengan koordinat  $7^{\circ} 15' 6.959''$  LS dan  $111^{\circ} 52' 5.493''$  BT yang terletak pada sungai lalu dilanjutkan mengarah ke selatan menyusuri sungai sampai pada TK 35.22.06.2003-06.2004-005 dengan koordinat  $7^{\circ} 15' 21.378''$  LS dan  $111^{\circ} 52' 0.592''$  BT yang terletak pada sungai lalu dilanjutkan mengarah ke barat menyusuri sungai sampai pada TK 35.22.06.2003-06.2004-006 dengan koordinat  $7^{\circ} 15' 33.866''$  LS dan  $111^{\circ} 51' 55.376''$  BT yang terletak pada jalan lalu dilanjutkan mengarah ke barat mengikuti jalan sampai pada TK 35.22.06.2003-06.2004-007 dengan koordinat  $7^{\circ} 15' 42.103''$  LS dan  $111^{\circ} 51' 47.169''$  BT yang terletak pada pematang sawah, lalu dilanjutkan mengarah ke selatan mengikuti pematang sawah sampai pada TK 35.22.06.2003-06.2004-008 dengan koordinat  $7^{\circ} 16' 21.720''$  LS dan  $111^{\circ} 51' 6.764''$  BT yang terletak pada pematang sawah lalu dilanjutkan mengarah ke selatan mengikuti pematang sawah sampai pada TK 35.22.05.2003-05.2004-22.06.2004-000 dengan koordinat  $7^{\circ} 17' 30.687''$  LS dan  $111^{\circ} 50' 40.889''$  BT yang terletak pada simpul batas antara Desa Clebung Kecamatan Bubulan dan Desa Growok dengan Desa Sumberarum Kecamatan Dander terletak pada pematang sawah;

- d. batas Desa Growok Kecamatan Dander dengan Desa Clebung Kecamatan Bubulan dimulai dari TK 35.22.05.2003-22.06.2002-06.2003-000 dengan koordinat  $7^{\circ} 17' 23.645''$  LS dan  $111^{\circ} 50' 25.079''$  BT yang merupakan simpul batas antara Desa Clebung Kecamatan Bubulan dan Desa Dander dengan Desa Growok Kecamatan Dander terletak pada pematang sawah lalu dilanjutkan mengarah ke selatan mengikuti pematang sawah sampai pada TK 35.22.05.2003-05.2004-22.06.2004-000 dengan koordinat  $7^{\circ} 17' 30.687''$  LS dan  $111^{\circ} 50' 40.889''$  BT yang terletak pada simpul batas antara Desa Clebung Kecamatan Bubulan dan Desa Growok dengan Desa Sumberarum Kecamatan Dander terletak pada pematang sawah; dan
- e. batas Desa Growok Kecamatan Dander dengan Desa Dander Kecamatan Dander dimulai dari TK 35.22.06.2002-06.2003-06.2007-000 dengan koordinat  $7^{\circ} 14' 43.916''$  LS dan  $111^{\circ} 51' 21.671''$  BT yang merupakan simpul batas antara Desa Dander dengan Desa Growok dan Desa Ngraseh Kecamatan Dander terletak pada pematang sawah lalu dilanjutkan mengarah ke selatan mengikuti pematang sawah sampai pada TK 35.22.06.2002-06.2003-001 dengan koordinat  $7^{\circ} 16' 44.526''$  LS dan  $111^{\circ} 50' 20.633''$  BT yang terletak pada pemukiman

rumah warga lalu dilanjutkan mengarah ke selatan melewati pemukiman rumah warga sampai pada TK 35.22.06.2002-06.2003-002 dengan koordinat  $7^{\circ} 15' 54.005''$  LS dan  $111^{\circ} 50' 38.989''$  BT yang terletak pada pematang sawah lalu dilanjutkan mengarah ke barat mengikuti pematang sawah sampai pada TK 35.22.06.2002-06.2003-003 dengan koordinat  $7^{\circ} 15' 22.113''$  LS dan  $111^{\circ} 50' 54.482''$  BT yang terletak pada tepi jalan lalu dilanjutkan mengarah ke selatan mengikuti tepi jalan sampai pada TK 35.22.06.2002-06.2003-004 dengan koordinat  $7^{\circ} 15' 22.391''$  LS dan  $111^{\circ} 50' 56.194''$  BT yang terletak pada pemukiman rumah warga lalu dilanjutkan mengarah ke barat melewati pemukiman rumah warga sampai pada TK 35.22.06.2002-06.2003-005 dengan koordinat  $7^{\circ} 15' 8.840''$  LS dan  $111^{\circ} 51' 3.204''$  BT yang terletak pada pematang sawah lalu dilanjutkan mengarah ke barat mengikuti pematang sawah sampai pada TK 35.22.06.2002-06.2003-006 dengan koordinat  $7^{\circ} 15' 9.867''$  LS dan  $111^{\circ} 51' 7.540''$  BT yang terletak pada sungai lalu dilanjutkan mengarah ke selatan menyusuri sungai sampai pada TK 35.22.05.2003-22.06.2002-06.2003-000 dengan koordinat  $7^{\circ} 17' 23.645''$  LS dan  $111^{\circ} 50' 25.079''$  BT yang terletak pada simpul batas antara Desa Clebung Kecamatan Bubulan dan Desa Dander dengan Desa Growok Kecamatan Dander terletak pada pematang sawah.

Bagian Kelima  
Batas Desa Sumberarum

Pasal 7

- (1) Desa Sumberarum sebagaimana dimaksud dalam Pasal 3 ayat (1) huruf d memiliki luas lebih kurang 11,110 (sebelas koma satu satu nol) kilometer persegi.
- (2) Batas Desa Sumberarum sebagaimana dimaksud dalam Pasal 3 ayat (1) huruf d sebagai berikut:
  - a. sebelah utara berbatasan dengan Desa Ngrasch dan Desa Jatiblimbing Kecamatan Dander;
  - b. sebelah timur berbatasan dengan Desa Kunci Kecamatan Dander;
  - c. sebelah selatan berbatasan dengan Desa Clebung, Desa Sumberbendo dan Desa Ngorogunung Kecamatan Bubulan; dan
  - d. sebelah barat berbatasan dengan Desa Growok Kecamatan Dander.
- (3) Batas Desa Sumberarum Kecamatan Dander sebagaimana dimaksud pada ayat (2) ditetapkan dengan TK sebagai berikut:
  - a. batas Desa Sumberarum Kecamatan Dander dengan Desa Jatiblimbing Kecamatan Dander dimulai dari TK 35.22.06.2004-06.2005-06.2006-000 dengan koordinat  $7^{\circ} 15' 26.729''$  LS dan  $111^{\circ} 52' 36.976''$  BT yang merupakan simpul batas antara Desa Sumberarum dengan Desa Kunci dan Desa Jatiblimbing Kecamatan Dander terletak pada pematang sawah lalu dilanjutkan mengarah ke selatan mengikuti pematang sawah sampai pada TK 35.22.06.2004-06.2006-001 dengan koordinat  $7^{\circ} 15' 22.222''$  LS dan  $111^{\circ} 52' 32.592''$  BT yang terletak pada

- pematang sawah lalu dilanjutkan mengarah ke selatan mengikuti pematang sawah sampai pada TK 35.22.06.2004-06.2006-002 dengan koordinat  $7^{\circ} 15' 16.648''$  LS dan  $111^{\circ} 52' 21.925''$  BT yang terletak pada jalan lalu dilanjutkan mengarah ke timur mengikuti jalan sampai pada TK 35.22.06.2004-06.2006-003 dengan koordinat  $7^{\circ} 15' 3.634''$  LS dan  $111^{\circ} 52' 17.929''$  BT yang terletak pada jalan lalu dilanjutkan mengarah ke utara mengikuti jalan sampai pada TK 35.22.06.2004-06.2006-004 dengan koordinat  $7^{\circ} 15' 1.588''$  LS dan  $111^{\circ} 52' 7.437''$  BT yang terletak pada pematang sawah, lalu dilanjutkan mengarah ke utara mengikuti pematang sawah sampai pada TK 35.22.06.2004-06.2006-005 dengan koordinat  $7^{\circ} 14' 50.938''$  LS dan  $111^{\circ} 52' 6.771''$  BT yang terletak pada pematang sawah lalu dilanjutkan mengarah ke barat laut mengikuti pematang sawah sampai pada TK 35.22.06.2004-06.2006-06.2007-000 dengan koordinat  $7^{\circ} 14' 42.676''$  LS dan  $111^{\circ} 52' 6.005''$  BT yang terletak pada simpul batas antara Desa Sumberarum dengan Desa Jatiblimbing dan Desa Ngraseh Kecamatan Dander terletak pada pematang sawah;
- b. batas Desa Sumberarum Kecamatan Dander dengan Desa Ngraseh Kecamatan Dander dimulai dari TK 35.22.06.2003-06.2004-06.2007-000 dengan koordinat  $7^{\circ} 14' 44.686''$  LS dan  $111^{\circ} 51' 30.624''$  BT yang merupakan simpul batas antara Desa Growok dengan Desa Sumberarum dan Desa Ngraseh Kecamatan Dander terletak pada pematang sawah lalu dilanjutkan mengarah ke selatan mengikuti pematang sawah sampai pada TK 35.22.06.2004-06.2007-001 dengan koordinat  $7^{\circ} 14' 41.094''$  LS dan  $111^{\circ} 51' 52.724''$  BT yang terletak pada pematang sawah lalu dilanjutkan mengarah ke selatan mengikuti pematang sawah sampai pada TK 35.22.06.2004-06.2006-06.2007-000 dengan koordinat  $7^{\circ} 14' 42.676''$  LS dan  $111^{\circ} 52' 6.005''$  BT yang terletak pada simpul batas antara Desa Sumberarum dengan Desa Jatiblimbing dan Desa Ngraseh Kecamatan Dander terletak pada pematang sawah;
- c. batas Desa Sumberarum Kecamatan Dander dengan Desa Kunci Kecamatan Dander dimulai dari TK 35.22.06.2004-06.2005-06.2006-000 dengan koordinat  $7^{\circ} 15' 26.729''$  LS dan  $111^{\circ} 52' 36.976''$  BT yang merupakan simpul batas antara Desa Sumberarum dengan Desa Kunci dan Desa Jatiblimbing Kecamatan Dander terletak pada pematang sawah lalu dilanjutkan mengarah ke utara mengikuti jalan sampai pada TK 35.22.06.2004-06.2005-001 dengan koordinat  $7^{\circ} 17' 8.195''$  LS dan  $111^{\circ} 52' 14.559''$  BT yang terletak pada pematang sawah, lalu dilanjutkan mengarah ke barat mengikuti saluran air sampai pada TK 35.22.06.2004-06.2005-002 dengan koordinat  $7^{\circ} 16' 31.098''$  LS dan  $111^{\circ} 52' 28.554''$  BT yang terletak pada pematang sawah lalu dilanjutkan mengarah ke barat mengikuti jalan sampai pada TK 35.22.06.2004-06.2005-003 dengan koordinat  $7^{\circ} 16' 5.908''$  LS dan  $111^{\circ} 52' 25.728''$  BT yang terletak pada pematang sawah lalu dilanjutkan mengarah ke barat laut mengikuti pematang sawah sampai pada TK 35.22.05.2005-22.06.2004-06.2005-000 dengan koordinat  $7^{\circ} 17' 37.799''$  LS dan  $111^{\circ} 52' 18.739''$  BT yang terletak pada simpul batas antara Desa Ngorogunung Kecamatan Bubulan dan Desa Sumberarum dengan Desa Kunci Kecamatan Dander terletak pada pematang sawah;

- d. batas Desa Sumberarum Kecamatan Dander dengan Desa Clebung Kecamatan Dander dimulai dari TK 35.22.05.2003-22.06.2003-06.2004-000 dengan koordinat  $7^{\circ} 17' 56.802''$  LS dan  $111^{\circ} 51' 11.329''$  BT yang merupakan simpul batas antara Desa Clebung dengan Desa Sumberbendo Kecamatan Bubulan dan Desa Sumberarum Kecamatan Dander terletak pada pematang sawah, lalu dilanjutkan mengarah ke utara mengikuti pematang sawah sampai pada TK 35.22.05.2003-06.2004-001 dengan koordinat  $7^{\circ} 17' 45.233''$  LS dan  $111^{\circ} 50' 50.287''$  BT yang terletak pada pematang sawah lalu dilanjutkan mengarah ke barat mengikuti pematang sawah sampai pada TK 35.22.05.2003-05.2004-22.06.2004-000 dengan koordinat  $7^{\circ} 17' 30.687''$  LS dan  $111^{\circ} 50' 40.889''$  BT yang terletak pada simpul batas antara Desa Clebung Kecamatan Bubulan dan Desa Growok dengan Desa Sumberarum Kecamatan Dander terletak pada pematang sawah;
- e. batas Desa Sumberarum Kecamatan Dander dengan Desa Sumberbendo Kecamatan Bubulan dimulai dari TK 35.22.05.2003-22.06.2003-06.2004-000 dengan koordinat  $7^{\circ} 17' 56.802''$  LS dan  $111^{\circ} 51' 11.329''$  BT yang merupakan simpul batas antara Desa Clebung dengan Desa Sumberbendo Kecamatan Bubulan dan Desa Sumberarum Kecamatan Dander terletak pada pematang sawah lalu dilanjutkan mengarah ke utara mengikuti pematang sawah sampai pada TK 35.22.05.2004-06.2004-001 dengan koordinat  $7^{\circ} 17' 40.730''$  LS dan  $111^{\circ} 51' 24.615''$  BT yang terletak pada pematang sawah lalu dilanjutkan mengarah ke barat mengikuti pematang sawah sampai pada TK 35.22.05.2004-06.2004-002 dengan koordinat  $7^{\circ} 17' 41.104''$  LS dan  $111^{\circ} 51' 42.215''$  BT yang terletak pada pematang sawah lalu dilanjutkan mengarah ke barat mengikuti pematang sawah sampai pada TK 35.22.05.2004-06.2004-003 dengan koordinat  $7^{\circ} 17' 38.192''$  LS dan  $111^{\circ} 51' 48.304''$  BT yang terletak pada pematang sawah lalu dilanjutkan mengarah ke barat laut mengikuti pematang sawah sampai pada TK 35.22.05.2004-06.2004-004 dengan koordinat  $7^{\circ} 17' 35.082''$  LS dan  $111^{\circ} 51' 46.618''$  BT yang terletak pada pematang sawah lalu dilanjutkan mengarah ke barat laut mengikuti pematang sawah sampai pada TK 35.22.05.2004-05.2005-22.06.2004-000 dengan koordinat  $7^{\circ} 17' 42.384''$  LS dan  $111^{\circ} 51' 42.162''$  BT yang terletak pada simpul batas antara Desa Ngorogunung dengan Desa Sumberbendo Kecamatan Bubulan dan Desa Sumberarum Kecamatan Dander terletak pada pematang sawah;
- f. batas Desa Sumberarum Kecamatan Dander dengan Desa Ngorogunung Kecamatan Bubulan dimulai dari TK 35.22.05.2005-22.06.2004-06.2005-000 dengan koordinat  $7^{\circ} 17' 37.799''$  LS dan  $111^{\circ} 52' 18.739''$  BT yang merupakan simpul batas antara Desa Ngorogunung Kecamatan Bubulan dan Desa Sumberarum dengan Desa Kunci Kecamatan Dander terletak pada pematang sawah lalu dilanjutkan mengarah ke utara mengikuti jalan sampai pada TK 35.22.05.2005-06.2004-001 dengan koordinat  $7^{\circ} 17' 45.245''$  LS dan  $111^{\circ} 52' 6.097''$  BT yang terletak pada pematang sawah lalu

dilanjutkan mengarah ke barat menyusuri saluran air sampai pada TK 35.22.05.2004-05.2005-22.06.2004-000 dengan koordinat  $7^{\circ} 17' 42.384''$  LS dan  $111^{\circ} 51' 42.162''$  BT yang terletak pada simpul batas antara Desa Ngorogunung dengan Desa Sumberbendo Kecamatan Bubulan dan Desa Sumberarum Kecamatan Dander terletak pada pematang sawah;

- g. batas Desa Sumberarum Kecamatan Dander dengan Desa Growok Kecamatan Dander dimulai dari TK 35.22.06.2003-06.2004-06.2007-000 dengan koordinat  $7^{\circ} 14' 44.686''$  LS dan  $111^{\circ} 51' 30.624''$  BT yang merupakan simpul batas antara Desa Growok dengan Desa Sumberarum dan Desa Dander Kecamatan Dander terletak pada pematang sawah lalu dilanjutkan mengarah ke selatan mengikuti pematang sawah sampai pada TK 35.22.06.2003-06.2004-001 dengan koordinat  $7^{\circ} 15' 2.439''$  LS dan  $111^{\circ} 51' 16.114''$  BT yang terletak pada pematang sawah lalu dilanjutkan mengarah ke selatan mengikuti pematang sawah sampai pada TK 35.22.06.2003-06.2004-002 dengan koordinat  $7^{\circ} 14' 55.191''$  LS dan  $111^{\circ} 51' 40.480''$  BT yang terletak pada pematang sawah lalu dilanjutkan mengarah ke timur mengikuti pematang sawah sampai pada TK 35.22.06.2003-06.2004-003 dengan koordinat  $7^{\circ} 15' 6.959''$  LS dan  $111^{\circ} 52' 5.493''$  BT yang terletak pada sungai lalu dilanjutkan mengarah ke selatan menyusuri sungai sampai pada TK 35.22.06.2003-06.2004-004 dengan koordinat  $7^{\circ} 15' 21.378''$  LS dan  $111^{\circ} 52' 0.592''$  BT yang terletak pada sungai lalu dilanjutkan mengarah ke selatan menyusuri sungai sampai pada TK 35.22.06.2003-06.2004-005 dengan koordinat  $7^{\circ} 15' 33.866''$  LS dan  $111^{\circ} 51' 55.376''$  BT yang terletak pada sungai lalu dilanjutkan mengarah ke barat menyusuri sungai sampai pada TK 35.22.06.2003-06.2004-006 dengan koordinat  $7^{\circ} 15' 42.103''$  LS dan  $111^{\circ} 51' 47.169''$  BT yang terletak pada jalan lalu dilanjutkan mengarah ke barat mengikuti jalan sampai pada TK 35.22.06.2003-06.2004-007 dengan koordinat  $7^{\circ} 16' 21.720''$  LS dan  $111^{\circ} 51' 6.764''$  BT yang terletak pada pematang sawah lalu dilanjutkan mengarah ke selatan mengikuti pematang sawah sampai pada TK 35.22.06.2003-06.2004-008 dengan koordinat  $7^{\circ} 17' 30.687''$  LS dan  $111^{\circ} 50' 40.889''$  BT yang terletak pada pematang sawah lalu dilanjutkan mengarah ke selatan mengikuti pematang sawah sampai pada TK 35.22.05.2003-05.2004-22.06.2004-000 dengan koordinat  $7^{\circ} 17' 30.687''$  LS dan  $111^{\circ} 50' 40.889''$  BT yang terletak pada simpul batas antara Desa Clebung Kecamatan Bubulan dan Desa Growok dengan Desa Sumberarum Kecamatan Dander terletak pada pematang sawah.

Bagian Keenam  
Batas Desa Kunci

Pasal 8

- (1) Desa Kunci sebagaimana dimaksud dalam Pasal 3 ayat (1) huruf e memiliki luas lebih kurang 9,582 (sembilan koma lim adelapan dua) kilometer persegi.

- (2) Batas Desa Kunci sebagaimana dimaksud dalam Pasal 3 ayat (1) huruf e sebagai berikut:
- a. sebelah utara berbatasan dengan Desa Sumberjokidul Kecamatan Sukosewu dan Desa Jatiblimbing Kecamatan Dander;
  - b. sebelah timur berbatasan dengan Desa Buntalan Kecamatan Temayang dan Desa Kalicilik Kecamatan Sukosewu;
  - c. sebelah selatan berbatasan dengan Desa Ngorogunung Kecamatan Bubulan dan Desa Jono Kecamatan Temayang; dan
  - d. sebelah barat berbatasan dengan Desa Sumberarum Kecamatan Dander.
- (3) Batas Desa Kunci sebagaimana dimaksud pada ayat (2) ditetapkan dengan TK sebagai berikut:
- a. batas Desa Kunci Kecamatan Dander dengan Desa Sumberjokidul Kecamatan Bubulan dimulai dari TK 35.22.05.2005-22.06.2005-22.21.2009-000 dengan koordinat  $7^{\circ} 17' 38.261''$  LS dan  $111^{\circ} 52' 27.537''$  BT yang merupakan simpul batas antara Desa Ngorogunung Kecamatan Bubulan, Desa Kunci Kecamatan Dander dan Desa Jono Kecamatan Temayang terletak pada pematang sawah lalu dilanjutkan mengarah ke utara mengikuti pematang sawah sampai pada TK 35.22.05.2005-22.06.2004-06.2005-000 dengan koordinat  $7^{\circ} 17' 37.799''$  LS dan  $111^{\circ} 52' 18.739''$  BT yang terletak pada simpul batas antara Desa Ngorogunung Kecamatan Bubulan dan Desa Kunci, Desa Sumberarum Kecamatan Dander terletak pada pematang sawah;
  - b. batas Desa Kunci Kecamatan Dander dengan Desa Jatiblimbing Kecamatan Dander dimulai dari TK 35.22.06.2005-22.24.2002-24.2014-000 dengan koordinat  $7^{\circ} 15' 23.519''$  LS dan  $111^{\circ} 54' 7.283''$  BT yang merupakan simpul batas antara Desa Kunci Kecamatan Dander dan Desa Kalicilik dengan Desa Sumberjokidul Kecamatan Sukosewu terletak pada jalan lalu dilanjutkan mengarah ke utara mengikuti jalan sampai pada TK 35.22.06.2005-06.2006-001 dengan koordinat  $7^{\circ} 15' 8.379''$  LS dan  $111^{\circ} 52' 40.282''$  BT yang terletak pada saluran air lalu dilanjutkan mengarah ke barat mengikuti saluran air sampai pada TK 35.22.06.2005-06.2006-002 dengan koordinat  $7^{\circ} 15' 13.807''$  LS dan  $111^{\circ} 52' 50.909''$  BT yang terletak pada jalan lalu dilanjutkan mengarah ke barat mengikuti jalan sampai pada TK 35.22.06.2005-06.2006-003 dengan koordinat  $7^{\circ} 15' 8.816''$  LS dan  $111^{\circ} 53' 23.378''$  BT yang terletak pada pematang sawah lalu dilanjutkan mengarah ke barat laut mengikuti pematang sawah sampai pada TK 35.22.06.2005-06.2006-004 dengan koordinat  $7^{\circ} 15' 26.729''$  LS dan  $111^{\circ} 52' 36.976''$  BT yang terletak pada pematang sawah lalu dilanjutkan mengarah ke barat laut mengikuti pematang sawah sampai pada TK 35.22.06.2004-06.2005-06.2006-000 dengan koordinat dan yang terletak pada simpul batas antara Desa Sumberarum dengan Desa Kunci dan Desa Jatiblimbing Kecamatan Dander terletak pada pematang sawah;

- c. batas Desa Kunci Kecamatan Dander dengan Desa Buntalan Kecamatan Temayang dimulai dari TK 35.22.06.2005-22.21.2009-21.2011-000 dengan koordinat  $7^{\circ} 17' 1.212''$  LS dan  $111^{\circ} 53' 14.384''$  BT yang merupakan simpul batas antara Desa Kunci Kecamatan Dander dan Desa Jono, Buntalan Kecamatan Temayang terletak pada pematang sawah lalu dilanjutkan mengarah ke utara mengikuti pematang sawah sampai pada TK 35.22.06.2005-21.2011-001 dengan koordinat  $7^{\circ} 16' 54.365''$  LS dan  $111^{\circ} 53' 9.957''$  BT yang terletak pada pematang sawah lalu dilanjutkan mengarah ke utara mengikuti pematang sawah sampai pada TK 35.22.06.2005-21.2011-002 dengan koordinat  $7^{\circ} 17' 16.271''$  LS dan  $111^{\circ} 53' 6.126''$  BT yang terletak pada jalan lalu dilanjutkan mengarah ke utara mengikuti jalan sampai pada TK 35.22.06.2005-22.21.2011-22.24.2002-000 dengan koordinat  $7^{\circ} 16' 12.518''$  LS dan  $111^{\circ} 53' 47.124''$  BT yang terletak pada simpul batas antara Desa Kunci Kecamatan Dander dengan Desa Buntalan Kecamatan Temayang dan Desa Kalicilik Kecamatan Sukosewu terletak pada pematang sawah;
- d. batas Desa Kunci Kecamatan Dander dengan Desa Kalicilik Kecamatan Sukosewu dimulai dari TK 35.22.06.2005-22.24.2002-24.2014-000 dengan koordinat  $7^{\circ} 15' 23.519''$  LS dan  $111^{\circ} 54' 7.283''$  BT yang merupakan simpul batas antara Desa Kunci Kecamatan Dander dan Desa Kalicilik dengan Desa Sumberjokidul Kecamatan Sukosewu terletak pada jalan lalu dilanjutkan mengarah ke utara mengikuti jalan sampai pada TK 35.22.06.2005-24.2002-001 dengan koordinat  $7^{\circ} 15' 36.558''$  LS dan  $111^{\circ} 54' 1.919''$  BT yang terletak pada pematang sawah lalu dilanjutkan mengarah ke utara mengikuti pematang sawah sampai pada TK 35.22.06.2005-24.2002-002 dengan koordinat  $7^{\circ} 15' 44.205''$  LS dan  $111^{\circ} 54' 1.039''$  BT yang terletak pada pematang sawah, lalu dilanjutkan mengarah ke utara mengikuti pematang sawah sampai pada TK 35.22.06.2005-22.21.2011-22.24.2002-000 dengan koordinat  $7^{\circ} 16' 12.518''$  LS dan  $111^{\circ} 53' 47.124''$  BT yang terletak pada simpul batas antara Desa Kunci Kecamatan Dander dengan Desa Buntalan Kecamatan Temayang dan Desa Kalicilik Kecamatan Sukosewu terletak pada pematang sawah;
- e. batas Desa Kunci Kecamatan Dander dengan Desa Ngorogunung Kecamatan Bubulan dimulai dari TK 35.22.05.2005-22.06.2005-22.21.2009-000 dengan koordinat  $7^{\circ} 17' 38.261''$  LS dan  $111^{\circ} 52' 27.537''$  BT yang merupakan simpul batas antara Desa Ngorogunung Kecamatan Bubulan, Desa Kunci Kecamatan Dander dan Desa Jono Kecamatan Temayang terletak pada pematang sawah lalu dilanjutkan mengarah ke utara mengikuti pematang sawah sampai pada TK 35.22.05.2005-22.06.2004-06.2005-000 dengan koordinat  $7^{\circ} 17' 37.799''$  LS dan  $111^{\circ} 52' 18.739''$  BT yang terletak pada simpul batas antara Desa Ngorogunung Kecamatan Bubulan dan Desa Kunci, Desa Sumberarum Kecamatan Dander terletak pada pematang sawah;

- f. batas Desa Kunci Kecamatan Dander dengan Desa Jono Kecamatan Temayang dimulai dari TK 35.22.06.2005-22.21.2009-21.2011-000 dengan koordinat  $7^{\circ} 17' 1.212''$  LS dan  $111^{\circ} 53' 14.384''$  BT yang merupakan simpul batas antara Desa Kunci Kecamatan Dander dan Desa Jono, Desa Buntalan Kecamatan Temayang terletak pada pematang sawah lalu dilanjutkan mengarah ke utara mengikuti pematang sawah sampai pada TK 35.22.06.2005-21.2009-001 dengan koordinat  $7^{\circ} 16' 54.365''$  LS dan  $111^{\circ} 53' 9.957''$  BT yang terletak pada pematang sawah lalu dilanjutkan mengarah ke utara mengikuti pematang sawah sampai pada TK 35.22.06.2005-21.2009-002 dengan koordinat  $7^{\circ} 17' 16.271''$  LS dan  $111^{\circ} 53' 6.126''$  BT yang terletak pada pematang sawah lalu dilanjutkan mengarah ke utara mengikuti pematang sawah sampai pada TK 35.22.05.2005-22.06.2005-22.21.2009-000 dengan koordinat  $7^{\circ} 17' 38.261''$  LS dan  $111^{\circ} 52' 27.537''$  BT yang terletak pada simpul batas antara Desa Ngorogunung Kecamatan Bubulan, Desa Kunci Kecamatan Dander dan Desa Jono Kecamatan Temayang terletak pada pematang sawah;
- g. batas Desa Kunci Kecamatan Dander dengan Desa Sumberarum Kecamatan Dander dimulai dari TK 35.22.06.2004-06.2005-06.2006-000 dengan koordinat  $7^{\circ} 15' 26.729''$  LS dan  $111^{\circ} 52' 36.976''$  BT yang merupakan simpul batas antara Desa Sumberarum dengan Desa Kunci dan Desa Jatiblimbing Kecamatan Dander terletak pada pematang sawah lalu dilanjutkan mengarah ke utara mengikuti jalan sampai pada TK 35.22.06.2004-06.2005-001 dengan koordinat  $7^{\circ} 17' 8.195''$  LS dan  $111^{\circ} 52' 14.559''$  BT yang terletak pada pematang sawah lalu dilanjutkan mengarah ke barat mengikuti saluran air sampai pada TK 35.22.06.2004-06.2005-002 dengan koordinat  $7^{\circ} 16' 31.098''$  LS dan  $111^{\circ} 52' 28.554''$  BT yang terletak pada pematang sawah lalu dilanjutkan mengarah ke barat mengikuti jalan sampai pada TK 35.22.06.2004-06.2005-003 dengan koordinat  $7^{\circ} 16' 5.908''$  LS dan  $111^{\circ} 52' 25.728''$  BT yang terletak pada pematang sawah, lalu dilanjutkan mengarah ke barat laut mengikuti pematang sawah sampai pada TK 35.22.05.2005-22.06.2004-06.2005-000 dengan koordinat  $7^{\circ} 17' 37.799''$  LS dan  $111^{\circ} 52' 18.739''$  BT yang terletak pada simpul batas antara Desa Ngorogunung Kecamatan Bubulan dan Desa Sumberarum dengan Desa Kunci Kecamatan Dander terletak pada pematang sawah.

Bagian Ketujuh  
Batas Desa Jatiblimbing

Pasal 9

- (1) Desa Jatiblimbing sebagaimana dimaksud dalam Pasal 3 ayat (1) huruf f memiliki luas lebih kurang 5,145 (lima koma satu empat lima) kilometer persegi.
- (2) Batas Desa Jatiblimbing sebagaimana dimaksud dalam Pasal 3 ayat (1) huruf f sebagai berikut:

- a. sebelah utara berbatasan dengan Desa Bendo dan Desa Kumpulrejo Kecamatan Kapas;
  - b. sebelah timur berbatasan dengan Desa Sumberjokidul Kecamatan Sukosewu;
  - c. sebelah selatan berbatasan dengan Desa Sumberarum dan Desa Kunci Kecamatan Dander; dan
  - d. sebelah barat berbatasan dengan Desa Ngraseh dan Desa Sumberarum Kecamatan Dander.
- (3) Batas Desa Jatiblimbing sebagaimana dimaksud pada ayat (2) ditetapkan dengan TK sebagai berikut:
- a. batas Desa Jatiblimbing Kecamatan Dander dengan Desa Bendo Kecamatan Kapas dimulai dari TK 35.22.06.2006-14.2001-14.2002-000 dengan Koordinat  $7^{\circ} 14' 24.315''$  LS dan  $111^{\circ} 53' 48.053''$  BT yang merupakan Simpul batas antara Desa Jatiblimbing Kecamatan Dander dengan Desa Kumpulrejo dan Desa Bendo Kecamatan Kapas terletak pada median jalan lalu dilanjutkan mengarah ke barat mengikuti sisi utara jalan sampai pada TK 35.22.06.2006-14.2002-001 dengan Koordinat  $7^{\circ} 14' 24.261''$  LS dan  $111^{\circ} 53' 32.524''$  BT yang terletak pada sisi utara jalan lalu dilanjutkan mengarah ke barat mengikuti sisi utara jalan sampai pada TK 35.22.06.2006-14.2002-002 dengan Koordinat  $7^{\circ} 14' 22.771''$  LS dan  $111^{\circ} 53' 15.979''$  BT yang terletak pada sisi utara jalan lalu dilanjutkan mengarah ke barat mengikuti pematang sawah sampai pada TK 35.22.06.2006-14.2002-003 dengan Koordinat  $7^{\circ} 14' 14.515''$  LS dan  $111^{\circ} 52' 52.433''$  BT yang terletak pada pematang sawah lalu dilanjutkan mengarah ke utara mengikuti pematang sawah sampai pada TK 35.22.06.2006-14.2002-004 dengan Koordinat  $7^{\circ} 14' 5.553''$  LS dan  $111^{\circ} 52' 29.022''$  BT yang terletak pada median saluran air lalu dilanjutkan mengarah ke barat menyusuri median saluran air sampai pada TK 35.22.06.2006-06.2007-14.2002-000 dengan Koordinat  $7^{\circ} 14' 11.117''$  LS dan  $111^{\circ} 52' 10.585''$  BT yang terletak pada median saluran air yang merupakan Simpul batas antara Desa Jatiblimbing dengan Desa Ngraseh Kecamatan Dander dan Desa Bendo Kecamatan Kapas;
  - b. batas Desa Jatiblimbing Kecamatan Dander dengan Desa Kumpulrejo Kecamatan Kapas dimulai dari TK 35.22.06.2006-14.2001-14.2002-000 dengan Koordinat  $7^{\circ} 14' 24.315''$  LS dan  $111^{\circ} 53' 48.053''$  BT yang merupakan Simpul batas antara Desa Jatiblimbing Kecamatan Dander dengan Desa Kumpulrejo dan Desa Bendo Kecamatan Kapas terletak pada median jalan lalu dilanjutkan mengarah ke timur mengikuti sisi utara jalan sampai pada TK 35.22.06.2006-14.2001-24.2014-000 dengan Koordinat  $7^{\circ} 14' 24.026''$  LS dan  $111^{\circ} 53' 50.586''$  BT yang terletak pada sisi utara jalan yang merupakan Simpul batas antara Desa Jatiblimbing Kecamatan Dander dengan Desa Kumpulrejo Kecamatan Kapas dan Desa Sumberjokidul Kecamatan Sukosewu;

- c. batas Desa Jatiblimbing Kecamatan Dander dengan Desa Sumberjokidul Kecamatan Sukosewu dimulai dari TK 35.22.06.2006-14.2001-24.2014-000 dengan koordinat  $7^{\circ} 14' 24.026''$  LS dan  $111^{\circ} 53' 50.586''$  BT yang merupakan simpul batas antara Desa Jatiblimbing Kecamatan Dander dengan Desa Kumpulrejo Kecamatan Kapas dan Desa Sumberjokidul Kecamatan Sukosewu terletak pada jalan, lalu dilanjutkan mengarah ke selatan mengikuti jalan sampai pada TK 35.22.06.2006-24.2014-001 dengan koordinat  $7^{\circ} 14' 54.191''$  LS dan  $111^{\circ} 53' 48.470''$  BT yang terletak pada pematang sawah, lalu dilanjutkan mengarah ke selatan mengikuti pematang sawah sampai pada TK 35.22.06.2005-06.2006-22.24.2014-000 dengan koordinat dan yang terletak pada simpul batas antara Desa Kunci dengan Desa Jatiblimbing Kecamatan Dander dan Desa Sumberjokidul Kecamatan Sukosewu terletak pada pematang sawah;
- d. batas Desa Jatiblimbing Kecamatan Dander dengan Desa Sumberarum Kecamatan Dander dimulai dari TK 35.22.06.2004-06.2005-06.2006-000 dengan koordinat  $7^{\circ} 15' 26.729''$  LS dan  $111^{\circ} 52' 36.976''$  BT yang merupakan simpul batas antara Desa Sumberarum dengan Desa Kunci dan Desa Jatiblimbing Kecamatan Dander terletak pada pematang sawah, lalu dilanjutkan mengarah ke selatan mengikuti pematang sawah sampai pada TK 35.22.06.2004-06.2006-001 dengan koordinat  $7^{\circ} 15' 22.222''$  LS dan  $111^{\circ} 52' 32.592''$  BT yang terletak pada pematang sawah, lalu dilanjutkan mengarah ke selatan mengikuti pematang sawah sampai pada TK 35.22.06.2004-06.2006-002 dengan koordinat  $7^{\circ} 15' 16.648''$  LS dan  $111^{\circ} 52' 21.925''$  BT yang terletak pada jalan, lalu dilanjutkan mengarah ke timur mengikuti jalan sampai pada TK 35.22.06.2004-06.2006-003 dengan koordinat  $7^{\circ} 15' 3.634''$  LS dan  $111^{\circ} 52' 17.929''$  BT yang terletak pada jalan. lalu dilanjutkan mengarah ke utara mengikuti jalan sampai pada TK 35.22.06.2004-06.2006-004 dengan koordinat  $7^{\circ} 15' 1.588''$  LS dan  $111^{\circ} 52' 7.437''$  BT yang terletak pada pematang sawah, lalu dilanjutkan mengarah ke utara mengikuti pematang sawah sampai pada TK 35.22.06.2004-06.2006-005 dengan koordinat  $7^{\circ} 14' 50.938''$  LS dan  $111^{\circ} 52' 6.771''$  BT yang terletak pada pematang sawah, lalu dilanjutkan mengarah ke barat laut mengikuti pematang sawah sampai pada TK 35.22.06.2004-06.2006-06.2007-000 dengan koordinat  $7^{\circ} 14' 42.676''$  LS dan  $111^{\circ} 52' 6.005''$  BT yang terletak pada simpul batas antara Desa Sumberarum dengan Desa Jatiblimbing dan Desa Ngrasch Kecamatan Dander terletak pada pematang sawah;
- e. batas Desa Jatiblimbing Kecamatan Dander dengan Desa Kunci Kecamatan Dander dimulai dari TK 35.22.06.2004-06.2005-06.2006-000 dengan koordinat  $7^{\circ} 15' 26.729''$  LS dan  $111^{\circ} 52' 36.976''$  BT yang merupakan Simpul batas antara Desa Sumberarum dengan Desa Kunci dan Desa Jatiblimbing Kecamatan Dander terletak pada median sungai, lalu dilanjutkan mengarah ke timur laut menyusuri median sungai sampai pada TK 35.22.06.2005-06.2006-001 dengan koordinat  $7^{\circ} 15' 5.989''$  LS dan  $111^{\circ} 52' 35.310''$  BT yang terletak pada median sungai, lalu dilanjutkan mengarah ke timur mengikuti median jalan

- sampai pada TK 35.22.06.2005-06.2006-002 dengan koordinat 7° 15' 8.379" LS dan 111° 52' 40.282" BT yang terletak pada median jalan, lalu dilanjutkan mengarah ke tenggara menyusuri saluran air sampai pada TK 35.22.06.2005-06.2006-003 dengan koordinat 7° 15' 13.807" LS dan 111° 52' 50.909" BT yang terletak pada pematang sawah, lalu dilanjutkan mengarah ke timur mengikuti pematang sawah sampai pada TK 35.22.06.2005-06.2006-004 dengan koordinat 7° 15' 8.816" LS dan 111° 53' 23.378" BT yang terletak pada pematang sawah, lalu dilanjutkan mengarah ke timur laut mengikuti pematang sawah sampai pada TK 35.22.06.2005-06.2006-24.2014-000 dengan koordinat 7° 14' 54.191" LS dan 111° 53' 48.470" BT yang terletak pada pematang sawah yang merupakan Simpul batas antara Desa Kunci dengan Desa Jatiblimbing Kecamatan Dander dan Desa Sumberjokidul Kecamatan Sukosewu; dan
- f. batas Desa Jatiblimbing Kecamatan Dander dengan Desa Ngraseh Kecamatan Dander dimulai dari TK 35.22.06.2004-06.2006-06.2007-000 dengan koordinat 7° 14' 42.676" LS dan 111° 52' 6.005" BT yang merupakan simpul batas antara Desa Sumberarum dengan Desa Kunci dan Desa Jatiblimbing Kecamatan Dander terletak pada pematang sawah, lalu dilanjutkan mengarah ke selatan mengikuti pematang sawah sampai pada TK 35.22.06.2006-06.2007-001 dengan koordinat 7° 14' 32.219" LS dan 111° 52' 7.878" BT yang terletak pada jalan, lalu dilanjutkan mengarah ke selatan mengikuti jalan sampai pada TK 35.22.06.2006-06.2007-14.2002-000 dengan koordinat 7° 14' 11.117" LS dan 111° 52' 10.585" BT yang terletak pada simpul batas antara Desa Jatiblimbing dengan Desa Ngraseh Kecamatan Dander dan Desa Bendo Kecamatan Kapas terletak pada saluran air.

Bagian Kedelapan  
Batas Desa Ngraseh

Pasal 10

- (1) Desa Ngraseh sebagaimana dimaksud dalam Pasal 3 ayat (1) huruf g memiliki luas lebih kurang 3,577 (tiga koma lima tujuh tujuh) kilometer persegi.
- (2) Batas Desa Ngraseh sebagaimana dimaksud dalam Pasal 3 ayat (1) huruf g sebagai berikut:
  - a. sebelah utara berbatasan dengan Desa Mojoranu Kecamatan Dander;
  - b. sebelah timur berbatasan dengan Desa Jatiblimbing Kecamatan Dander dan Desa Bendo Kecamatan Kapas;
  - c. sebelah selatan berbatasan dengan Desa Growok dan Desa Sumberarum Kecamatan Dander; dan
  - d. sebelah barat berbatasan dengan Desa Mojoranu dan Desa Dander Kecamatan Dander.
- (3) Batas Desa Ngraseh sebagaimana dimaksud pada ayat (2) ditetapkan dengan TK sebagai berikut:

- a. batas Desa Ngraseh Kecamatan Dander dengan Desa Mojoranu Kecamatan Dander dimulai dari TK 35.22.06.2007-06.2008-14.2002-000 dengan koordinat  $7^{\circ} 13' 8.248''$  LS dan  $111^{\circ} 52' 20.303''$  BT yang merupakan simpul batas antara Desa Bendo dengan Desa Ngraseh dan Desa Mojoranu Kecamatan Dander terletak pada pemukiman rumah, lalu dilanjutkan mengarah ke barat mengikuti pematang sawah sampai pada TK 35.22.06.2007-06.2008-001 dengan koordinat  $7^{\circ} 13' 31.016''$  LS dan  $111^{\circ} 51' 37.389''$  BT yang terletak pada pemukiman rumah, lalu dilanjutkan mengarah ke barat laut mengikuti pematang sawah sampai pada TK 35.22.06.2007-06.2008-002 dengan koordinat  $7^{\circ} 13' 13.981''$  LS dan  $111^{\circ} 51' 42.087''$  BT yang terletak pada pemukiman rumah, lalu dilanjutkan mengarah ke utara mengikuti pematang sawah sampai pada TK 35.22.06.2007-06.2008-003 dengan koordinat  $7^{\circ} 13' 14.460''$  LS dan  $111^{\circ} 51' 46.850''$  BT yang terletak pada jalan, lalu dilanjutkan mengarah ke utara mengikuti jalan sampai pada TK 35.22.06.2007-06.2008-004 dengan koordinat  $7^{\circ} 13' 14.735''$  LS dan  $111^{\circ} 51' 48.890''$  BT yang terletak pada jalan, lalu dilanjutkan mengarah ke barat mengikuti jalan sampai pada TK 35.22.06.2007-06.2008-005 dengan koordinat  $7^{\circ} 13' 16.369''$  LS dan  $111^{\circ} 52' 10.786''$  BT yang terletak pada jalan, lalu dilanjutkan mengarah ke utara mengikuti jalan sampai pada TK 35.22.06.2007-06.2008-006 dengan koordinat  $7^{\circ} 13' 6.205''$  LS dan  $111^{\circ} 52' 13.194''$  BT yang terletak pada jalan, lalu dilanjutkan mengarah ke barat mengikuti jalan sampai pada TK 35.22.06.2007-06.2008-007 dengan koordinat  $7^{\circ} 13' 6.058''$  LS dan  $111^{\circ} 52' 16.413''$  BT yang terletak pada jalan, Dimulai dari TK 35.22.06.2002-06.2007-06.2008-000 dengan koordinat  $7^{\circ} 13' 49.209''$  LS dan  $111^{\circ} 51' 31.247''$  BT yang merupakan simpul batas antara Desa Dander dengan Desa Ngraseh dan Desa Mojoranu Kecamatan Dander terletak pada jalan;
- b. batas Desa Ngraseh Kecamatan Dander dengan Desa Jatiblimbing Kecamatan Dander dimulai dari TK 35.22.06.2004-06.2006-06.2007-000 dengan koordinat  $7^{\circ} 14' 42.676''$  LS dan  $111^{\circ} 52' 6.005''$  BT yang merupakan simpul batas antara Desa Sumberarum dengan Desa Kunci dan Desa Jatiblimbing Kecamatan Dander terletak pada pematang sawah, lalu dilanjutkan mengarah ke selatan mengikuti pematang sawah sampai pada TK 35.22.06.2006-06.2007-001 dengan koordinat  $7^{\circ} 14' 32.219''$  LS dan  $111^{\circ} 52' 7.878''$  BT yang terletak pada jalan, lalu dilanjutkan mengarah ke selatan mengikuti jalan sampai pada TK 35.22.06.2006-06.2007-14.2002-000 dengan koordinat  $7^{\circ} 14' 11.117''$  LS dan  $111^{\circ} 52' 10.585''$  BT yang terletak pada simpul batas antara Desa Jatiblimbing dengan Desa Ngraseh Kecamatan Dander dan Desa Bendo Kecamatan Kapas terletak pada saluran air;
- c. batas Desa Ngraseh Kecamatan Dander dengan Desa Bendo Kecamatan Kapas dimulai dari TK 35.22.06.2002-06.2003-06.2007-

000 dengan koordinat  $7^{\circ} 14' 43.916''$  LS dan  $111^{\circ} 51' 21.671''$  BT yang merupakan simpul batas antara Desa Dander dengan Desa Growok dan Desa Ngraseh Kecamatan Dander terletak pada pematang sawah, lalu dilanjutkan mengarah ke barat mengikuti pematang sawah sampai pada TK 35.22.06.2007-14.2002-001 dengan koordinat  $7^{\circ} 14' 34.707''$  LS dan  $111^{\circ} 51' 19.504''$  BT yang terletak pada pematang sawah, lalu dilanjutkan mengarah ke barat laut mengikuti pematang sawah sampai pada TK 35.22.06.2007-14.2002-002 dengan koordinat  $7^{\circ} 14' 26.946''$  LS dan  $111^{\circ} 51' 20.785''$  BT yang terletak pada pematang sawah, lalu dilanjutkan mengarah ke utara mengikuti pematang sawah sampai pada TK 35.22.06.2007-14.2002-003 dengan koordinat  $7^{\circ} 14' 17.663''$  LS dan  $111^{\circ} 51' 18.796''$  BT yang terletak pada jalan, lalu dilanjutkan mengarah ke utara mengikuti jalan sampai pada TK 35.22.06.2007-14.2002-004 dengan koordinat  $7^{\circ} 14' 1.709''$  LS dan  $111^{\circ} 51' 26.776''$  BT yang terletak pada jalan, lalu dilanjutkan mengarah ke barat mengikuti jalan sampai pada TK 35.22.06.2002-06.2007-06.2008-000 dengan koordinat  $7^{\circ} 13' 49.209''$  LS dan  $111^{\circ} 51' 31.247''$  BT yang terletak pada simpul batas antara Desa Dander dengan Desa Ngraseh dan Desa Mojoranu Kecamatan Dander terletak pada jalan;

- d. batas Desa Ngraseh Kecamatan Dander dengan Desa Growok Kecamatan Dander dimulai dari TK 35.22.06.2002-06.2003-06.2007-000 dengan koordinat  $7^{\circ} 14' 43.916''$  LS dan  $111^{\circ} 51' 21.671''$  BT yang merupakan simpul batas antara Desa Dander dengan Desa Growok dan Desa Ngraseh Kecamatan Dander terletak pada pematang sawah, lalu dilanjutkan mengarah ke barat mengikuti pematang sawah sampai pada TK 35.22.06.2003-06.2004-06.2007-000 dengan koordinat  $7^{\circ} 14' 44.686''$  LS dan  $111^{\circ} 51' 30.624''$  BT yang terletak pada simpul batas antara Desa Growok dengan Desa Sumberarum dan Desa Ngraseh Kecamatan Dander terletak pada pematang sawah;
- e. batas Desa Ngraseh Kecamatan Dander dengan Desa Sumberarum Kecamatan Dander dimulai dari TK 35.22.06.2003-06.2004-06.2007-000 dengan koordinat  $7^{\circ} 14' 44.686''$  LS dan  $111^{\circ} 51' 30.624''$  BT yang merupakan simpul batas antara Desa Growok dengan Desa Sumberarum dan Desa Ngraseh Kecamatan Dander terletak pada pematang sawah, lalu dilanjutkan mengarah ke selatan mengikuti pematang sawah sampai pada TK 35.22.06.2004-06.2007-001 dengan koordinat  $7^{\circ} 14' 41.094''$  LS dan  $111^{\circ} 51' 52.724''$  BT yang terletak pada pematang sawah, lalu dilanjutkan mengarah ke selatan mengikuti pematang sawah sampai pada TK 35.22.06.2004-06.2006-06.2007-000 dengan koordinat  $7^{\circ} 14' 42.676''$  LS dan  $111^{\circ} 52' 6.005''$  BT yang terletak pada simpul batas antara Desa Sumberarum dengan Desa Jatiblimbing dan Desa Ngraseh Kecamatan Dander terletak pada pematang sawah; dan

- f. batas Desa Ngraseh Kecamatan Dander dengan Desa Dander Kecamatan Dander dimulai dari TK 35.22.06.2002-06.2003-06.2007-000 dengan koordinat  $7^{\circ} 14' 43.916''$  LS dan  $111^{\circ} 51' 21.671''$  BT yang merupakan simpul batas antara Desa Dander dengan Desa Growok dan Desa Ngraseh Kecamatan Dander terletak pada pematang sawah, lalu dilanjutkan mengarah ke barat mengikuti pematang sawah sampai pada TK 35.22.06.2002-06.2007-001 dengan koordinat  $7^{\circ} 14' 34.707''$  LS dan  $111^{\circ} 51' 19.504''$  BT yang terletak pada pematang sawah, lalu dilanjutkan mengarah ke barat laut mengikuti pematang sawah sampai pada TK 35.22.06.2002-06.2007-002 dengan koordinat  $7^{\circ} 14' 34.707''$  LS dan  $111^{\circ} 51' 19.504''$  BT yang terletak pada pematang sawah, lalu dilanjutkan mengarah ke utara mengikuti pematang sawah sampai pada TK 35.22.06.2002-06.2007-003 dengan koordinat  $7^{\circ} 14' 34.707''$  LS dan  $111^{\circ} 51' 19.504''$  BT yang terletak pada jalan, lalu dilanjutkan mengarah ke utara mengikuti jalan sampai pada TK 35.22.06.2002-06.2007-004 dengan koordinat  $7^{\circ} 14' 34.707''$  LS dan  $111^{\circ} 51' 19.504''$  BT yang terletak pada jalan, lalu dilanjutkan mengarah ke barat mengikuti jalan sampai pada TK 35.22.06.2002-06.2007-06.2008-000 dengan koordinat  $7^{\circ} 14' 34.707''$  LS dan  $111^{\circ} 51' 19.504''$  BT yang terletak pada simpul batas antara Desa Dander dengan Desa Ngraseh dan Desa Mojoranu Kecamatan Dander terletak pada jalan.

Bagian Kesembilan  
Batas Desa Mojoranu

Pasal 11

- (1) Desa Mojoranu sebagaimana dimaksud dalam Pasal 3 ayat (1) huruf h memiliki luas lebih kurang 2,386 (dua koma tiga delapan enam) kilometer persegi.
- (2) Batas Desa Mojoranu sebagaimana dimaksud dalam Pasal 3 ayat (1) huruf h sebagai berikut:
  - a. sebelah utara berbatasan dengan Desa Bangilan Kecamatan Kapas dan Desa Ngumpakdalem Kecamatan Dander;
  - b. sebelah timur berbatasan dengan Desa Bendo dan Desa Tapelan Kecamatan Kapas;
  - c. sebelah selatan berbatasan dengan Desa Dander dan Desa Ngrasch Kecamatan Dander; dan
  - d. sebelah barat berbatasan dengan Desa Ngumpakdalem, Desa Sumodikaran dan Desa Sendangrejo Kecamatan Dander.
- (3) Batas Desa Mojoranu sebagaimana dimaksud pada ayat (2) ditetapkan dengan TK sebagai berikut:
  - a. batas Desa Mojoranu Kecamatan Dander dengan Desa Bangilan Kecamatan Kapas dimulai dari TK 35.22.06.2008-06.2013-14.2005-000 dengan koordinat  $7^{\circ} 12' 7.767''$  LS dan  $111^{\circ} 52' 6.882''$  BT yang merupakan Simpul batas antara Desa Mojoranu dengan Desa Ngumpakdalem Kecamatan Dander dan Desa Bangilan Kecamatan

Kapas terletak pada pematang sawah lalu dilanjutkan mengarah ke timur mengikuti pematang sawah sampai pada TK 35.22.06.2008-14.2004-14.2005-000 dengan koordinat  $7^{\circ} 12' 11.433''$  LS dan  $111^{\circ} 52' 17.906''$  BT yang terletak pada pematang sawah yang merupakan Simpul batas antara Desa Mojanu Kecamatan Dander dengan Desa Tapelan dan Desa Bangilan Kecamatan Kapas;

- b. batas Desa Mojanu Kecamatan Dander dengan Desa Ngumpakdalem Kecamatan Dander dimulai dari TK 35.22.06.2008-06.2013-14.2006-000 dengan koordinat  $7^{\circ} 12' 7.767''$  LS dan  $111^{\circ} 52' 6.882''$  BT yang merupakan simpul batas antara Desa Mojanu, Desa Ngumpakdalem Kecamatan Dander dan Desa Bangilan Kecamatan Kapas terletak pada median saluran air lalu dilanjutkan mengarah ke selatan mengikuti pematang sawah sampai pada TK 35.22.06.2008-06.2013-001 dengan koordinat  $7^{\circ} 12' 21.990''$  LS dan  $111^{\circ} 52' 2.362''$  BT yang terletak pada pematang sawah lalu dilanjutkan mengarah ke selatan menyusuri median saluran air sampai pada TK 35.22.06.2008-06.2013-002 dengan koordinat  $7^{\circ} 12' 42.603''$  LS dan  $111^{\circ} 51' 54.135''$  BT yang terletak pada tembok pabrik lalu dilanjutkan mengarah ke timur menyusuri tembok pabrik sampai pada TK 35.22.06.2008-06.2013-003 dengan koordinat  $7^{\circ} 12' 46.259''$  LS dan  $111^{\circ} 51' 48.696''$  BT yang terletak pada median saluran air lalu dilanjutkan mengarah ke selatan menyusuri median saluran air sampai pada TK 35.22.06.2008-06.2013-004 dengan koordinat  $7^{\circ} 12' 52.427''$  LS dan  $111^{\circ} 51' 47.583''$  BT yang terletak pada median saluran air lalu dilanjutkan mengarah ke selatan melewati sawah sampai pada TK 35.22.06.2008-06.2013-005 dengan koordinat  $7^{\circ} 12' 54.591''$  LS dan  $111^{\circ} 51' 48.409''$  BT yang terletak pada median saluran air lalu dilanjutkan mengarah ke menyusuri median saluran air, melewati halaman Caffe sampai pada TK 35.22.06.2008-06.2013-006 dengan koordinat  $7^{\circ} 13' 3.898''$  LS dan  $111^{\circ} 51' 45.180''$  BT yang terletak pada median saluran air lalu dilanjutkan mengarah ke melewati Jalan Dander-Bojonegoro, mengikuti jalan sawah sisi utara sampai pada TK 35.22.06.2008-06.2012-06.2013-000 dengan koordinat  $7^{\circ} 13' 3.603''$  LS dan  $111^{\circ} 51' 26.681''$  BT yang terletak pada simpul batas antara Desa Mojanu, Desa Sumodikaran dan Desa Ngumpakdalem Kecamatan Dander terletak pada pematang sawah;
- c. batas Desa Mojanu Kecamatan Dander dengan Desa Bendo Kecamatan Kapas dimulai dari TK 35.22.06.2008-14.2002-14.2004-000 dengan koordinat  $7^{\circ} 12' 26.005''$  LS dan  $111^{\circ} 52' 24.820''$  BT yang merupakan Simpul batas antara Desa Mojanu Kecamatan Dander dengan Desa Bendo dan Desa Tapelan Kecamatan Kapas terletak pada pematang sawah lalu dilanjutkan mengarah ke selatan mengikuti pematang sawah sampai pada TK 35.22.06.2008-14.2002-001 dengan koordinat  $7^{\circ} 12' 39.029''$  LS dan  $111^{\circ} 52' 22.753''$  BT yang terletak pada pematang sawah lalu dilanjutkan mengarah ke selatan menyusuri median sungai sampai pada TK 35.22.06.2008-14.2002-002 dengan koordinat  $7^{\circ} 12' 55.356''$  LS dan  $111^{\circ} 52' 21.973''$  BT yang terletak pada median sungai lalu dilanjutkan mengarah ke selatan menyusuri

- median sungai sampai pada TK 35.22.06.2007-06.2008-14.2002-000 dengan koordinat  $7^{\circ} 13' 8.248''$  LS dan  $111^{\circ} 52' 20.303''$  BT yang terletak pada median sungai yang merupakan Simpul batas antara Desa Ngraseh dengan Desa Mojoranu Kecamatan Dander dan Desa Bendo Kecamatan Kapas;
- d. batas Desa Mojoranu Kecamatan Dander dengan Desa Tapelan Kecamatan Kapas dimulai dari TK 35.22.06.2008-14.2004-14.2005-000 dengan koordinat  $7^{\circ} 12' 11.433''$  LS dan  $111^{\circ} 52' 17.906''$  BT yang merupakan Simpul batas antara Desa Mojoranu Kecamatan Dander dengan Desa Tapelan dan Desa Bangilan Kecamatan Kapas terletak pada pematang sawah lalu dilanjutkan mengarah ke selatan mengikuti pematang sawah sampai pada TK 35.22.06.2008-14.2002-14.2004-000 dengan koordinat  $7^{\circ} 12' 26.005''$  LS dan  $111^{\circ} 52' 24.820''$  BT yang terletak pada pematang sawah yang merupakan Simpul batas antara Desa Mojoranu Kecamatan Dander dengan Desa Bendo dan Desa Tapelan Kecamatan Kapas;
- e. batas Desa Mojoranu Kecamatan Dander dengan Desa Dander Kecamatan Dander dimulai dari TK 35.22.06.2002-06.2008-06.2009-000 dengan koordinat  $7^{\circ} 13' 40.172''$  LS dan  $111^{\circ} 51' 27.204''$  BT yang merupakan Simpul batas antara Desa Dander dengan Desa Mojoranu dan Desa Sendangrejo Kecamatan Dander terletak pada pematang sawah lalu dilanjutkan mengarah ke selatan mengikuti pematang sawah sampai pada TK 35.22.06.2002-06.2007-06.2008-000 dengan koordinat  $7^{\circ} 13' 49.209''$  LS dan  $111^{\circ} 51' 31.247''$  BT yang terletak pada median jalan yang merupakan Simpul batas antara Desa Dander dengan Desa Ngraseh dan Desa Mojoranu Kecamatan Dander;
- f. batas Desa Mojoranu Kecamatan Dander dengan Desa Ngraseh Kecamatan Dander dimulai dari TK 35.22.06.2007-06.2008-14.2002-000 dengan koordinat  $7^{\circ} 13' 8.248''$  LS dan  $111^{\circ} 52' 20.303''$  BT yang merupakan simpul batas antara Desa Bendo dengan Desa Ngraseh dan Desa Mojoranu Kecamatan Dander terletak pada pemukiman rumah, lalu dilanjutkan mengarah ke barat mengikuti pematang sawah sampai pada TK 35.22.06.2007-06.2008-001 dengan koordinat  $7^{\circ} 13' 31.016''$  LS dan  $111^{\circ} 51' 37.389''$  BT yang terletak pada pemukiman rumah, lalu dilanjutkan mengarah ke barat laut mengikuti pematang sawah sampai pada TK 35.22.06.2007-06.2008-002 dengan koordinat  $7^{\circ} 13' 13.981''$  LS dan  $111^{\circ} 51' 42.087''$  BT yang terletak pada pemukiman rumah, lalu dilanjutkan mengarah ke utara mengikuti pematang sawah sampai pada TK 35.22.06.2007-06.2008-003 dengan koordinat  $7^{\circ} 13' 14.460''$  LS dan  $111^{\circ} 51' 46.850''$  BT yang terletak pada jalan, lalu dilanjutkan mengarah ke utara mengikuti jalan sampai pada TK 35.22.06.2007-06.2008-004 dengan koordinat  $7^{\circ} 13' 14.735''$  LS dan  $111^{\circ} 51' 48.890''$  BT yang terletak pada jalan, lalu dilanjutkan mengarah ke barat mengikuti jalan sampai pada TK 35.22.06.2007-06.2008-005 dengan koordinat  $7^{\circ} 13' 16.369''$  LS dan  $111^{\circ} 52' 10.786''$  BT yang terletak pada jalan, lalu dilanjutkan

mengarah ke utara mengikuti jalan sampai pada TK 35.22.06.2007-06.2008-006 dengan koordinat  $7^{\circ} 13' 6.205''$  LS dan  $111^{\circ} 52' 13.194''$  BT yang terletak pada jalan, lalu dilanjutkan mengarah ke barat mengikuti jalan sampai pada TK 35.22.06.2007-06.2008-007 dengan koordinat  $7^{\circ} 13' 6.058''$  LS dan  $111^{\circ} 52' 16.413''$  BT yang terletak pada jalan, Dimulai dari TK 35.22.06.2002-06.2007-06.2008-000 dengan koordinat  $7^{\circ} 13' 49.209''$  LS dan  $111^{\circ} 51' 31.247''$  BT yang merupakan simpul batas antara Desa Dander dengan Desa Ngraseh dan Desa Mojoranu Kecamatan Dander terletak pada jalan batas Desa Mojoranu Kecamatan Dander dengan Desa Sumodikaran Kecamatan Dander; dan

- g. batas Desa Mojoranu Kecamatan Dander dengan Desa Sendangrejo Kecamatan Dander dimulai dari TK 35.22.06.2008-06.2009-06.2012-000 dengan koordinat  $7^{\circ} 13' 14.457''$  LS dan  $111^{\circ} 51' 18.398''$  BT yang merupakan Simpul batas antara Desa Mojoranu dengan Desa Sendangrejo dan Desa Sumodikaran Kecamatan Dander terletak pada pematang sawah lalu dilanjutkan mengarah ke barat mengikuti pematang sawah sampai pada TK 35.22.06.2008-06.2009-001 dengan koordinat  $7^{\circ} 13' 26.529''$  LS dan  $111^{\circ} 51' 22.298''$  BT yang terletak pada Simpul batas antara Desa Dander dengan Desa Mojoranu dan Desa Sendangrejo Kecamatan Dander terletak pada pematang sawah lalu dilanjutkan mengarah ke tenggara mengikuti pematang sawah sampai pada TK 35.22.06.2002-06.2008-06.2009-000 dengan koordinat  $7^{\circ} 13' 40.172''$  LS dan  $111^{\circ} 51' 27.204''$  BT yang terletak pada simpul batas antara Desa Dander dengan Desa Mojoranu dan Desa Sendangrejo Kecamatan Dander terletak pada pematang sawah.

Bagian Kesepuluh  
Batas Desa Sendangrejo

Pasal 12

- (1) Desa Sendangrejo sebagaimana dimaksud dalam Pasal 3 ayat (1) huruf i memiliki luas lebih kurang 4,749 (empat koma tujuh empat sembilan) kilometer persegi.
- (2) Batas Desa Sendangrejo sebagaimana dimaksud dalam Pasal 3 ayat (1) huruf j sebagai berikut:
  - a. sebelah utara berbatasan dengan Desa Sumberagung Kecamatan Dander;
  - b. sebelah timur berbatasan dengan Desa Mojoranu dan Desa Sumodikaran Kecamatan Dander;
  - c. sebelah selatan berbatasan dengan Desa Karangsono dan Desa Dander Kecamatan Dander; dan
  - d. sebelah barat berbatasan dengan Desa Sumberagung Kecamatan Dander.
- (3) Batas Desa Sendangrejo sebagaimana dimaksud pada ayat (2) ditetapkan dengan TK sebagai berikut:

- a. batas Desa Sendangrejo Kecamatan Dander dengan Desa Sumberagung Kecamatan Dander dimulai dari TK 35.22.06.2009-06.2011-06.2012-000 dengan koordinat  $7^{\circ} 12' 24.508''$  LS dan  $111^{\circ} 50' 59.940''$  BT yang merupakan simpul batas antara Desa Sendangrejo dengan Desa Karangsono dan Desa Sumberagung Kecamatan Dander terletak pada pematang sawah, lalu dilanjutkan mengarah ke barat mengikuti pematang sawah sampai pada TK 35.22.06.2009-06.2011-001 dengan koordinat  $7^{\circ} 13' 8.728''$  LS dan  $111^{\circ} 49' 46.388''$  BT yang terletak pada pematang sawah, lalu dilanjutkan mengarah ke barat laut mengikuti pematang sawah sampai pada TK 35.22.06.2009-06.2011-002 dengan koordinat  $7^{\circ} 13' 2.407''$  LS dan  $111^{\circ} 49' 49.112''$  BT yang terletak pada pematang sawah, lalu dilanjutkan mengarah ke barat laut mengikuti pematang sawah sampai pada TK 35.22.06.2009-06.2011-003 dengan koordinat  $7^{\circ} 12' 56.451''$  LS dan  $111^{\circ} 50' 1.413''$  BT yang terletak pada jalan, lalu dilanjutkan mengarah ke barat mengikuti jalan sampai pada TK 35.22.06.2009-06.2011-004 dengan koordinat  $7^{\circ} 12' 58.475''$  LS dan  $111^{\circ} 50' 4.146''$  BT yang terletak pada jalan, lalu dilanjutkan mengarah ke barat mengikuti jalan sampai pada TK 35.22.06.2009-06.2011-005 dengan koordinat  $7^{\circ} 12' 53.669''$  LS dan  $111^{\circ} 50' 8.913''$  BT yang terletak pada pematang sawah, lalu dilanjutkan mengarah ke barat laut mengikuti pematang sawah sampai pada TK 35.22.06.2009-06.2011-006 dengan koordinat  $7^{\circ} 12' 50.226''$  LS dan  $111^{\circ} 50' 10.969''$  BT yang terletak pada pematang sawah, lalu dilanjutkan mengarah ke barat mengikuti pematang sawah sampai pada TK 35.22.06.2009-06.2010-06.2011-000 dengan koordinat  $7^{\circ} 13' 28.915''$  LS dan  $111^{\circ} 49' 39.701''$  BT yang terletak pada simpul batas antara Desa Sendangrejo dengan Desa Sumberagung dan Desa Sumodikaran Kecamatan Dander terletak pada pematang sawah;
- b. batas Desa Sendangrejo Kecamatan Dander dengan Desa Mojoranu Kecamatan Dander dimulai dari TK 35.22.06.2008-06.2009-06.2012-000 dengan koordinat  $7^{\circ} 13' 14.457''$  LS dan  $111^{\circ} 51' 18.398''$  BT yang merupakan simpul batas antara Desa Mojoranu dengan Desa Sendangrejo dan Desa Sumodikaran Kecamatan Dander terletak pada pematang sawah, lalu dilanjutkan mengarah ke simpul batas antara Desa Mojoranu dengan Desa Sendangrejo dan Desa Sumodikaran Kecamatan Dander terletak pada pematang sawah mengikuti pematang sawah sampai pada TK 35.22.06.2008-06.2009-001 dengan koordinat  $7^{\circ} 13' 26.529''$  LS dan  $111^{\circ} 51' 22.298''$  BT yang terletak pada pematang sawah, lalu dilanjutkan mengarah ke pematang sawah mengikuti jalan hutan sampai pada TK 35.22.06.2002-06.2008-06.2009-000 dengan koordinat  $7^{\circ} 13' 40.172''$  LS dan  $111^{\circ} 51' 27.204''$  BT yang terletak pada simpul batas antara Desa Dander dengan Desa Mojoranu dan Desa Sendangrejo Kecamatan Dander terletak pada pematang sawah;

- c. batas Desa Sendangrejo Kecamatan Dander dengan Desa Sumodikaran Kecamatan Dander dimulai dari TK 35.22.06.2009-06.2011-06.2012-000 dengan koordinat  $7^{\circ} 12' 24.508''$  LS dan  $111^{\circ} 50' 59.940''$  BT yang merupakan simpul batas antara Desa Sendangrejo dengan Desa Karangsono dan Desa Sumberagung Kecamatan Dander terletak pada pematang sawah, lalu dilanjutkan mengarah ke barat mengikuti pematang sawah sampai pada TK 35.22.06.2009-06.2012-001 dengan koordinat  $7^{\circ} 12' 26.764''$  LS dan  $111^{\circ} 50' 59.718''$  BT yang terletak pada pematang sawah, lalu dilanjutkan mengarah ke barat laut mengikuti pematang sawah sampai pada TK 35.22.06.2009-06.2012-002 dengan koordinat  $7^{\circ} 12' 39.143''$  LS dan  $111^{\circ} 51' 3.169''$  BT yang terletak pada pematang sawah, lalu dilanjutkan mengarah ke barat laut mengikuti pematang sawah sampai pada TK 35.22.06.2009-06.2012-003 dengan koordinat  $7^{\circ} 12' 53.740''$  LS dan  $111^{\circ} 51' 5.607''$  BT yang terletak pada pematang sawah, lalu dilanjutkan mengarah ke barat mengikuti pematang sawah sampai pada TK 35.22.06.2009-06.2012-004 dengan koordinat  $7^{\circ} 12' 57.086''$  LS dan  $111^{\circ} 51' 2.938''$  BT yang terletak pada pematang sawah, lalu dilanjutkan mengarah ke barat mengikuti pematang sawah sampai pada TK 35.22.06.2009-06.2012-005 dengan koordinat  $7^{\circ} 13' 10.443''$  LS dan  $111^{\circ} 51' 3.804''$  BT yang terletak pada pematang sawah, lalu dilanjutkan mengarah ke barat laut mengikuti pematang sawah sampai pada TK 35.22.06.2008-06.2009-06.2012-000 dengan koordinat  $7^{\circ} 13' 14.457''$  LS dan  $111^{\circ} 51' 18.398''$  BT yang terletak pada simpul batas antara Desa Mojoranu dengan Desa Sendangrejo dan Desa Sumodikaran Kecamatan Dander terletak pada pematang sawah;
- d. batas Desa Sendangrejo Kecamatan Dander dengan Desa Karangsono Kecamatan Dander dimulai dari TK 35.22.06.2002-06.2009-06.2010-000 dengan koordinat  $7^{\circ} 14' 3.932''$  LS dan  $111^{\circ} 50' 40.351''$  BT yang merupakan simpul batas antara Desa Dander dengan Desa Karangsono dan Desa Sendangrejo Kecamatan Dander terletak pada pematang sawah, lalu dilanjutkan mengarah ke barat mengikuti pematang sawah sampai pada TK 35.22.06.2009-06.2010-001 dengan koordinat  $7^{\circ} 13' 53.054''$  LS dan  $111^{\circ} 50' 36.941''$  BT yang terletak pada pematang sawah, lalu dilanjutkan mengarah ke barat laut mengikuti pematang sawah sampai pada TK 35.22.06.2009-06.2010-002 dengan koordinat  $7^{\circ} 13' 51.462''$  LS dan  $111^{\circ} 50' 35.483''$  BT yang terletak pada pematang sawah, lalu dilanjutkan mengarah ke barat laut mengikuti pematang sawah sampai pada TK 35.22.06.2009-06.2010-003 dengan koordinat  $7^{\circ} 13' 40.725''$  LS dan  $111^{\circ} 50' 12.162''$  BT yang terletak pada pematang sawah, lalu dilanjutkan mengarah ke barat mengikuti pematang sawah sampai pada TK 35.22.06.2009-06.2010-06.2011-000 dengan koordinat  $7^{\circ} 13' 28.915''$  LS dan  $111^{\circ} 49' 39.701''$  BT yang terletak pada simpul batas antara Desa Sendangrejo dengan Desa Karangsono dan Desa Sumberagung Kecamatan Dander terletak pada pematang sawah; dan

- e. batas Desa Sendangrejo Kecamatan Dander dengan Desa Dander Kecamatan Dander dimulai dari TK 35.22.06.2002-06.2008-06.2009-000 dengan koordinat  $7^{\circ} 13' 40.172''$  LS dan  $111^{\circ} 51' 27.204''$  BT yang merupakan simpul batas antara Desa Dander dengan Desa Sendangrejo dan Desa Karangsono Kecamatan Dander terletak pada pematang sawah, lalu dilanjutkan mengarah ke barat laut mengikuti pematang sawah sampai pada TK 35.22.06.2002-06.2009-001 dengan koordinat  $7^{\circ} 13' 35.903''$  LS dan  $111^{\circ} 51' 9.122''$  BT yang terletak pada pematang sawah, lalu dilanjutkan mengarah ke barat laut mengikuti pematang sawah sampai pada TK 35.22.06.2002-06.2009-002 dengan koordinat  $7^{\circ} 13' 44.925''$  LS dan  $111^{\circ} 51' 3.859''$  BT yang terletak pada saluran air, lalu dilanjutkan mengarah ke barat laut menyusuri saluran air sampai pada TK 35.22.06.2002-06.2009-003 dengan koordinat  $7^{\circ} 13' 38.164''$  LS dan  $111^{\circ} 50' 58.113''$  BT yang terletak pada saluran air, lalu dilanjutkan mengarah ke barat menyusuri saluran air sampai pada TK 35.22.06.2002-06.2009-004 dengan koordinat  $7^{\circ} 13' 44.874''$  LS dan  $111^{\circ} 50' 50.085''$  BT yang terletak pada pematang sawah, lalu dilanjutkan mengarah ke barat mengikuti pematang sawah sampai pada TK 35.22.06.2002-06.2009-005 dengan koordinat  $7^{\circ} 13' 54.448''$  LS dan  $111^{\circ} 50' 51.462''$  BT yang terletak pada jalan, lalu dilanjutkan mengarah ke barat mengikuti jalan sampai pada TK 35.22.06.2002-06.2009-006 dengan koordinat  $7^{\circ} 13' 56.229''$  LS dan  $111^{\circ} 50' 51.211''$  BT yang terletak pada jalan, lalu dilanjutkan mengarah ke utara mengikuti jalan sampai pada TK 35.22.06.2002-06.2009-06.2010-000 dengan koordinat  $7^{\circ} 14' 3.932''$  LS dan  $111^{\circ} 50' 40.351''$  BT yang terletak pada simpul batas antara Desa Dander dengan Desa Sendangrejo dan Desa Karangsono Kecamatan Dander terletak pada pematang sawah.

**Bagian Kesebelas  
Batas Desa Karangsono**

**Pasal 13**

- (1) Desa Karangsono sebagaimana dimaksud dalam Pasal 3 ayat (1) huruf j memiliki luas lebih kurang 3,816 (tiga koma delapan satu enam) kilometer persegi.
- (2) Batas Desa Karangsono sebagaimana dimaksud dalam Pasal 3 ayat (1) huruf k sebagai berikut:
  - a. sebelah utara berbatasan dengan Desa Sendangrejo dan Desa Sumberagung Kecamatan Dander;
  - b. sebelah timur berbatasan dengan Desa Dander dan Desa Sendangrejo Kecamatan Dander;
  - c. sebelah selatan berbatasan dengan Desa Dander Kecamatan Dander; dan
  - d. sebelah barat berbatasan dengan Desa Ngunut Kecamatan Dander.
- (3) Batas Desa Karangsono sebagaimana dimaksud pada ayat (2) ditetapkan dengan TK sebagai berikut:

- a. batas Desa Karangsono Kecamatan Dander dengan Desa Sendangrejo Kecamatan Dander dimulai dari TK 35.22.06.2002-06.2009-06.2010-000 dengan koordinat  $7^{\circ} 14' 3.932''$  LS dan  $111^{\circ} 50' 40.351''$  BT yang merupakan simpul batas antara Desa Dander dengan Desa Karangsono dan Desa Sendangrejo Kecamatan Dander terletak pada pematang sawah, lalu dilanjutkan mengarah ke barat mengikuti pematang sawah sampai pada TK 35.22.06.2009-06.2010-001 dengan koordinat  $7^{\circ} 13' 53.054''$  LS dan  $111^{\circ} 50' 36.941''$  BT yang terletak pada pematang sawah, lalu dilanjutkan mengarah ke barat laut mengikuti pematang sawah sampai pada TK 35.22.06.2009-06.2010-002 dengan koordinat  $7^{\circ} 13' 51.462''$  LS dan  $111^{\circ} 50' 35.483''$  BT yang terletak pada pematang sawah, lalu dilanjutkan mengarah ke barat laut mengikuti pematang sawah sampai pada TK 35.22.06.2009-06.2010-003 dengan koordinat  $7^{\circ} 13' 40.725''$  LS dan  $111^{\circ} 50' 12.162''$  BT yang terletak pada pematang sawah, lalu dilanjutkan mengarah ke barat mengikuti pematang sawah sampai pada TK 35.22.06.2009-06.2010-06.2011-000 dengan koordinat  $7^{\circ} 13' 28.915''$  LS dan  $111^{\circ} 49' 39.701''$  BT yang terletak pada simpul batas antara Desa Sendangrejo dengan Desa Karangsono dan Desa Sumberagung Kecamatan Dander terletak pada pematang sawah;
- b. batas Desa Karangsono Kecamatan Dander dengan Desa Sumberagung Kecamatan Dander dimulai dari TK 35.22.06.2001-06.2010-06.2011-000 dengan koordinat  $7^{\circ} 13' 39.480''$  LS dan  $111^{\circ} 48' 57.065''$  BT yang merupakan simpul batas antara Desa Ngunut dengan Desa Karangsono dan Desa Sumberagung Kecamatan Dander terletak pada pematang sawah, lalu dilanjutkan mengarah ke barat mengikuti pematang sawah sampai pada TK 35.22.06.2010-06.2011-001 dengan koordinat  $7^{\circ} 13' 33.603''$  LS dan  $111^{\circ} 49' 22.029''$  BT yang terletak pada pematang sawah, lalu dilanjutkan mengarah ke barat laut mengikuti pematang sawah sampai pada TK 35.22.06.2009-06.2010-06.2011-000 dengan koordinat  $7^{\circ} 13' 28.915''$  LS dan  $111^{\circ} 49' 39.701''$  BT yang terletak pada simpul batas antara Desa Sendangrejo dengan Desa Karangsono dan Desa Sumberagung Kecamatan Dander terletak pada pematang sawah;
- c. batas Desa Karangsono Kecamatan Dander dengan Desa Dander Kecamatan Dander dimulai dari TK 35.22.06.2001-06.2002-06.2010-000 dengan koordinat  $7^{\circ} 14' 41.228''$  LS dan  $111^{\circ} 49' 55.660''$  BT yang merupakan simpul batas antara Desa Ngunut dengan Desa Dander dan Desa Karangsono Kecamatan Dander terletak pada pematang sawah, lalu dilanjutkan mengarah ke barat laut mengikuti pematang sawah sampai pada TK 35.22.06.2002-06.2010-001 dengan koordinat  $7^{\circ} 14' 41.783''$  LS dan  $111^{\circ} 49' 59.281''$  BT yang terletak pada pematang sawah, lalu dilanjutkan mengarah ke barat laut mengikuti pematang sawah sampai pada TK 35.22.06.2002-06.2010-002 dengan koordinat  $7^{\circ} 14' 32.535''$  LS dan  $111^{\circ} 50' 7.208''$  BT yang terletak pada pematang sawah, lalu dilanjutkan mengarah ke barat laut melewati perumahan sampai pada TK 35.22.06.2002-06.2010-003 dengan koordinat  $7^{\circ} 14' 28.518''$  LS dan  $111^{\circ} 50' 28.135''$  BT yang terletak pada pematang

sawah, lalu dilanjutkan mengarah ke barat mengikuti pematang sawah sampai pada TK 35.22.06.2002-06.2010-004 dengan koordinat  $7^{\circ} 14' 9.987''$  LS dan  $111^{\circ} 50' 33.502''$  BT yang terletak pada pematang sawah, lalu dilanjutkan mengarah ke barat mengikuti pematang sawah sampai pada TK 35.22.06.2002-06.2010-005 dengan koordinat  $7^{\circ} 14' 5.723''$  LS dan  $111^{\circ} 50' 38.720''$  BT yang terletak pada jalan, lalu dilanjutkan mengarah ke barat mengikuti jalan sampai pada TK 35.22.06.2002-06.2010-006 dengan koordinat  $7^{\circ} 14' 5.320''$  LS dan  $111^{\circ} 50' 39.922''$  BT yang terletak pada jalan, lalu dilanjutkan mengarah ke utara mengikuti jalan sampai pada TK 35.22.06.2002-06.2009-06.2010-000 dengan koordinat  $7^{\circ} 14' 5.320''$  LS dan  $111^{\circ} 50' 39.922''$  BT yang terletak pada simpul batas antara Desa Dander dengan Desa Sendangrejo dan Desa Karangsono Kecamatan Dander terletak pada pematang sawah; dan

- d. batas Desa Karangsono Kecamatan Dander dengan Desa Ngunut Kecamatan Dander dimulai dari TK 35.22.06.2001-06.2010-06.2011-000 dengan koordinat  $7^{\circ} 13' 39.480''$  LS dan  $111^{\circ} 48' 57.065''$  BT yang merupakan simpul batas antara Desa Ngunut dengan Desa Karangsono dan Desa Sumberagung Kecamatan Dander terletak pada pematang sawah, lalu dilanjutkan mengarah ke barat mengikuti pematang sawah sampai pada TK 35.22.06.2001-06.2010-001 dengan koordinat  $7^{\circ} 13' 51.345''$  LS dan  $111^{\circ} 48' 54.871''$  BT yang terletak pada pematang sawah, lalu dilanjutkan mengarah ke barat laut mengikuti pematang sawah sampai pada TK 35.22.06.2001-06.2010-002 dengan koordinat  $7^{\circ} 14' 15.557''$  LS dan  $111^{\circ} 49' 46.214''$  BT yang terletak pada pematang sawah, lalu dilanjutkan mengarah ke barat laut mengikuti pematang sawah sampai pada TK 35.22.06.2001-06.2010-003 dengan koordinat  $7^{\circ} 14' 14.255''$  LS dan  $111^{\circ} 49' 34.479''$  BT yang terletak pada pematang sawah, lalu dilanjutkan mengarah ke barat mengikuti pematang sawah sampai pada TK 35.22.06.2001-06.2010-004 dengan koordinat  $7^{\circ} 14' 27.542''$  LS dan  $111^{\circ} 49' 55.471''$  BT yang terletak pada jalan, lalu dilanjutkan mengarah ke barat mengikuti jalan sampai pada TK 35.22.06.2001-06.2010-005 dengan koordinat  $7^{\circ} 14' 35.393''$  LS dan  $111^{\circ} 49' 49.753''$  BT yang terletak pada jalan, lalu dilanjutkan mengarah ke barat mengikuti jalan sampai pada TK 35.22.06.2001-06.2002-06.2010-000 dengan koordinat  $7^{\circ} 14' 41.228''$  LS dan  $111^{\circ} 49' 55.660''$  BT yang terletak pada simpul batas antara Desa Ngunut dengan Desa Dander dan Desa Karangsono Kecamatan Dander terletak pada jalan.

Bagian Kedua Belas  
Batas Desa Sumberagung

Pasal 14

- (1) Desa Sumberagung sebagaimana dimaksud dalam Pasal 3 ayat (1) huruf k memiliki luas lebih kurang 10,080 (sepuluh koma nol delapan nol) kilometer persegi.

- (2) Batas Desa Sumberagung sebagaimana dimaksud dalam Pasal 3 ayat (1) huruf l sebagai berikut:
- a. sebelah utara berbatasan dengan Desa Ngumpakdalem Kecamatan Dander;
  - b. sebelah timur berbatasan dengan Desa Sendangrejo dan Desa Sumodikaran Kecamatan Dander;
  - c. sebelah selatan berbatasan dengan Desa Ngunut dan Desa Karangsono Kecamatan Dander; dan
  - d. sebelah barat berbatasan dengan Desa Leran Kecamatan Kalitidu, Desa Sambong dan Desa Tengger Kecamatan Ngasem.
- (3) Batas Desa Sumberagung sebagaimana dimaksud pada ayat (2) ditetapkan dengan TK sebagai berikut:
- a. batas Desa Sumberagung Kecamatan Dander dengan Desa Ngumpakdalem Kecamatan Dander dimulai dari TK 35.22.06.2011-06.2012-06.2013-000 dengan koordinat  $7^{\circ} 12' 3.256''$  LS dan  $111^{\circ} 50' 32.317''$  BT yang merupakan simpul batas antara Desa Sumberagung, Desa Sumodikaran dan Desa Ngumpakdalem Kecamatan Dander terletak pada pematang sawah lalu dilanjutkan mengarah ke barat mengikuti pematang sawah sampai pada TK 35.22.06.2011-06.2013-001 dengan koordinat  $7^{\circ} 12' 2.424''$  LS dan  $111^{\circ} 50' 17.755''$  BT yang terletak pada median sungai lalu dilanjutkan mengarah ke barat menyusuri median sungai sampai pada TK 35.22.06.2011-06.2013-002 dengan koordinat  $7^{\circ} 12' 2.846''$  LS dan  $111^{\circ} 50' 10.061''$  BT yang terletak pada pematang sawah lalu dilanjutkan mengarah ke barat mengikuti pematang sawah sampai pada TK 35.22.06.2011-06.2012-06.2013-001 dengan koordinat  $7^{\circ} 12' 3.493''$  LS dan  $111^{\circ} 49' 50.417''$  BT yang terletak pada simpul batas antara Desa Sumberagung, Desa Sumodikaran dan Desa Ngumpakdalem Kecamatan Dander terletak pada pematang sawah;
  - b. batas Desa Sumberagung Kecamatan Dander dengan Desa Sendangrejo Kecamatan Dander dimulai dari TK 35.22.06.2009-06.2011-06.2012-000 dengan koordinat  $7^{\circ} 12' 24.508''$  LS dan  $111^{\circ} 50' 59.940''$  BT yang merupakan simpul batas antara Desa Sendangrejo dengan Desa Karangsono dan Desa Sumberagung Kecamatan Dander terletak pada pematang sawah, lalu dilanjutkan mengarah ke barat mengikuti pematang sawah sampai pada TK 35.22.06.2009-06.2011-001 dengan koordinat  $7^{\circ} 13' 8.728''$  LS dan  $111^{\circ} 49' 46.388''$  BT yang terletak pada pematang sawah, lalu dilanjutkan mengarah ke barat laut mengikuti pematang sawah sampai pada TK 35.22.06.2009-06.2011-002 dengan koordinat  $7^{\circ} 13' 2.407''$  LS dan  $111^{\circ} 49' 49.112''$  BT yang terletak pada pematang sawah, lalu dilanjutkan mengarah ke barat laut mengikuti pematang sawah sampai pada TK 35.22.06.2009-06.2011-003 dengan koordinat  $7^{\circ} 12' 56.451''$  LS dan  $111^{\circ} 50' 1.413''$  BT yang terletak pada jalan, lalu dilanjutkan mengarah ke barat mengikuti jalan sampai pada TK 35.22.06.2009-06.2011-004 dengan koordinat  $7^{\circ} 12' 58.475''$  LS dan  $111^{\circ} 50' 4.146''$  BT yang terletak pada jalan, lalu dilanjutkan mengarah ke barat mengikuti jalan sampai pada TK

35.22.06.2009-06.2011-005 dengan koordinat  $7^{\circ} 12' 53.669''$  LS dan  $111^{\circ} 50' 8.913''$  BT yang terletak pada pematang sawah, lalu dilanjutkan mengarah ke barat laut mengikuti pematang sawah sampai pada TK 35.22.06.2009-06.2011-006 dengan koordinat  $7^{\circ} 12' 50.226''$  LS dan  $111^{\circ} 50' 10.969''$  BT yang terletak pada pematang sawah, lalu dilanjutkan mengarah ke barat mengikuti pematang sawah sampai pada TK 35.22.06.2009-06.2010-06.2011-000 dengan koordinat  $7^{\circ} 13' 28.915''$  LS dan  $111^{\circ} 49' 39.701''$  BT yang terletak pada simpul batas antara Desa Sendangrejo dengan Desa Sumberagung dan Desa Somodikaran Kecamatan Dander terletak pada pematang sawah;

c. batas Desa Sumberagung Kecamatan Dander dengan Desa Sumodikaran Kecamatan Dander terdiri atas wilayah Induk dan wilayah *enclave* dari Desa Sumodikaran sebagai berikut:

1) batas wilayah Induk dimulai dari TK 35.22.06.2009-06.2011-06.2012-000 dengan koordinat  $7^{\circ} 12' 24.508''$  LS dan  $111^{\circ} 50' 59.940''$  BT yang merupakan simpul batas antara Desa Sendangrejo dengan Desa Sumberagung dan Desa Sumodikaran Kecamatan Dander terletak pada jalan, lalu dilanjutkan mengarah ke barat mengikuti jalan sampai pada TK 35.22.06.2011-06.2012-001 dengan koordinat  $7^{\circ} 12' 14.934''$  LS dan  $111^{\circ} 51' 1.016''$  BT yang terletak pada jalan, lalu dilanjutkan mengarah ke barat laut mengikuti jalan sampai pada TK 35.22.06.2011-06.2012-002 dengan koordinat  $7^{\circ} 12' 15.896''$  LS dan  $111^{\circ} 50' 54.857''$  BT yang terletak pada saluran air, lalu dilanjutkan mengarah ke barat laut mengikuti saluran air sampai pada TK 35.22.06.2011-06.2012-003 dengan koordinat  $7^{\circ} 12' 17.975''$  LS dan  $111^{\circ} 50' 50.137''$  BT yang terletak pada saluran air, lalu dilanjutkan mengarah ke barat mengikuti saluran air sampai pada TK 35.22.06.2011-06.2012-004 dengan koordinat  $7^{\circ} 12' 10.982''$  LS dan  $111^{\circ} 50' 38.271''$  BT yang terletak pada saluran air, lalu dilanjutkan mengarah ke barat mengikuti saluran air sampai pada TK 35.22.06.2011-06.2012-06.2013-000 dengan koordinat  $7^{\circ} 12' 3.256''$  LS dan  $111^{\circ} 50' 32.317''$  BT yang terletak pada simpul batas antara Desa Sumberagung dengan Desa Sumodikaran dan Desa Ngumpakdalem Kecamatan Dander terletak pada pematang sawah;

2) batas wilayah *enclave* Desa Sumodikaran dimulai dari TK 35.22.06.2009-06.2011-06.2012-000 dengan koordinat  $7^{\circ} 12' 3.493''$  LS dan  $111^{\circ} 49' 50.417''$  BT yang merupakan Simpul batas antara Desa Sendangrejo dengan Desa Sumberagung dan Desa Sumodikaran Kecamatan Dander terletak pada sisi barat jalan lalu dilanjutkan mengarah ke selatan mengikuti pematang sawah sampai pada TK 35.22.06.2011-06.2012-005 dengan koordinat  $7^{\circ} 12' 24.033''$  LS dan  $111^{\circ} 49' 45.197''$  BT yang terletak pada pematang sawah lalu dilanjutkan mengarah ke barat daya mengikuti pematang sawah sampai pada TK 35.22.06.2011-06.2012-006 dengan koordinat  $7^{\circ} 12' 28.352''$  LS dan  $111^{\circ} 49'$

21.587" BT yang terletak pada pematang sawah lalu dilanjutkan mengarah ke timur laut mengikuti pematang sawah sampai pada TK 35.22.06.2011-06.2012-007 dengan koordinat  $7^{\circ} 12' 10.863''$  LS dan  $111^{\circ} 49' 21.763''$  BT yang terletak pada pematang sawah lalu dilanjutkan mengarah ke barat mengikuti pematang sawah sampai pada TK 35.22.06.2011-06.2012-06.2013-000 dengan koordinat  $7^{\circ} 12' 2.326''$  LS dan  $111^{\circ} 49' 11.913''$  BT yang terletak pada pematang sawah;

- d. batas Desa Sumberagung Kecamatan Dander dengan Desa Ngunut Kecamatan Dander dimulai dari TK 35.22.04.2012-22.06.2001-06.2011-000 dengan koordinat  $7^{\circ} 13' 8.681''$  LS dan  $111^{\circ} 47' 44.528''$  BT yang merupakan simpul batas antara Desa Sambong Kecamatan Ngasem dan Desa Ngunut dengan Desa Sumberagung Kecamatan Dander terletak pada jalan hutan, lalu dilanjutkan mengarah ke barat mengikuti pematang sawah sampai pada TK 35.22.06.2001-06.2011-001 dengan koordinat  $7^{\circ} 13' 2.352''$  LS dan  $111^{\circ} 47' 58.298''$  BT yang terletak pada jalan hutan, lalu dilanjutkan mengarah ke barat mengikuti jalan hutan sampai pada TK 35.22.06.2001-06.2011-002 dengan koordinat  $7^{\circ} 13' 22.725''$  LS dan  $111^{\circ} 49' 0.264''$  BT yang terletak pada jalan hutan, lalu dilanjutkan mengarah ke barat mengikuti jalan hutan sampai pada TK 35.22.06.2001-06.2011-003 dengan koordinat  $7^{\circ} 13' 56.634''$  LS dan  $111^{\circ} 49' 33.734''$  BT yang terletak pada jalan hutan, lalu dilanjutkan mengarah ke barat mengikuti jalan hutan sampai pada TK 35.22.06.2001-06.2010-06.2011-000 dengan koordinat  $7^{\circ} 13' 39.480''$  LS dan  $111^{\circ} 48' 57.065''$  BT yang terletak pada simpul batas antara Desa Ngunut dengan Desa Karangsono dan Desa Sumberagung Kecamatan Dander terletak pada jalan hutan;
- e. batas Desa Sumberagung Kecamatan Dander dengan Desa Karangsono Kecamatan Dander dimulai dari TK 35.22.06.2001-06.2010-06.2011-000 dengan koordinat  $7^{\circ} 13' 39.480''$  LS dan  $111^{\circ} 48' 57.065''$  BT yang merupakan simpul batas antara Desa Ngunut dengan Desa Karangsono dan Desa Sumberagung Kecamatan Dander terletak pada pematang sawah, lalu dilanjutkan mengarah ke barat mengikuti pematang sawah sampai pada TK 35.22.06.2010-06.2011-001 dengan koordinat  $7^{\circ} 13' 33.603''$  LS dan  $111^{\circ} 49' 22.029''$  BT yang terletak pada pematang sawah, lalu dilanjutkan mengarah ke barat laut mengikuti pematang sawah sampai pada TK 35.22.06.2009-06.2010-06.2011-000 dengan koordinat  $7^{\circ} 13' 28.915''$  LS dan  $111^{\circ} 49' 39.701''$  BT yang terletak pada simpul batas antara Desa Sendangrejo dengan Desa Karangsono dan Desa Sumberagung Kecamatan Dander terletak pada pematang sawah;
- f. batas Desa Sumberagung Kecamatan Dander dengan Desa Leran Kecamatan Kalitidu dimulai dari TK 35.22.04.2010-06.2011-16.2020-000 dengan koordinat  $7^{\circ} 11' 59,275''$  LS dan  $111^{\circ} 48' 29,509''$  BT yang merupakan simpul batas antara Desa Tengger Kecamatan Ngasem Desa Sumberagung Kecamatan Dander dengan

- Desa Leran Kecamatan Kalitidu terletak pada median batas perhutani, lalu dilanjutkan mengarah ke Timur Laut mengikuti median batas perhutani sampai pada TK 35.22.06.2011-16.2020-001 dengan koordinat  $7^{\circ} 11' 57,451''$  LS dan  $111^{\circ} 48' 30,765''$  BT yang terletak pada median batas perhutani lalu dilanjutkan mengarah ke Timur Laut mengikuti median batas perhutani sampai pada TK 35.22.06.2011-06.2013-16.2020-000 dengan koordinat  $7^{\circ} 11' 55,713''$  LS dan  $111^{\circ} 48' 31,897''$  BT yang terletak pada median batas perhutani yang merupakan simpul batas antara Desa Sumberagung dan dan Desa Ngumpakdalem Kecamatan Dender dengan Desa Leran Kecamatan Kalitidu;
- g. batas Desa Sumberagung Kecamatan Dander dengan Desa Sambong Kecamatan Ngasem dimulai dari TK 35.22.04.2012-22.06.2001-06.2011-000 dengan koordinat  $7^{\circ} 13' 8.681''$  LS dan  $111^{\circ} 47' 44.528''$  BT yang merupakan simpul batas antara Desa Sambong Kecamatan Ngasem dan Desa Ngunut dengan Desa Sumberagung Kecamatan Dander terletak pada jalan hutan, lalu dilanjutkan mengarah ke barat laut mengikuti jalan hutan sampai pada TK 35.22.04.2010-04.2012-22.06.2011-000 dengan koordinat  $7^{\circ} 13' 3.682''$  LS dan  $111^{\circ} 47' 43.201''$  BT yang terletak pada simpul batas antara Desa Sambong dengan Desa Tengger Kecamatan Ngasem dan Desa Sumberagung Kecamatan Dander terletak pada jalan hutan; dan
- h. batas Desa Sumberagung Kecamatan Dander dengan Desa Tengger Kecamatan Ngasem dimulai dari TK 35.22.04.2010-06.2011-16.2020-000 dengan koordinat  $7^{\circ} 11' 59.275''$  LS dan  $111^{\circ} 48' 29.509''$  BT yang merupakan simpul batas antara Desa Tengger Kecamatan Ngasem dengan Desa Sumberagung Kecamatan Dander dan Desa Leran Kecamatan Kalitidu terletak pada jalan hutan, lalu dilanjutkan mengarah ke barat laut mengikuti jalan hutan sampai pada TK 35.22.04.2010-06.2011-001 dengan koordinat  $7^{\circ} 12' 15.050''$  LS dan  $111^{\circ} 48' 6.396''$  BT yang terletak pada jalan hutan, lalu dilanjutkan mengarah ke barat laut mengikuti jalan hutan sampai pada TK 35.22.04.2010-06.2011-002 dengan koordinat  $7^{\circ} 12' 18.252''$  LS dan  $111^{\circ} 48' 17.028''$  BT yang terletak pada jalan hutan, lalu dilanjutkan mengarah ke utara mengikuti jalan hutan sampai pada TK 35.22.04.2010-06.2011-003 dengan koordinat  $7^{\circ} 12' 7.590''$  LS dan  $111^{\circ} 48' 24.634''$  BT yang terletak pada jalan hutan, lalu dilanjutkan mengarah ke utara mengikuti jalan hutan sampai pada TK 35.22.04.2010-06.2011-004 dengan koordinat  $7^{\circ} 12' 45.576''$  LS dan  $111^{\circ} 47' 56.220''$  BT yang terletak pada jalan hutan, lalu dilanjutkan mengarah ke utara mengikuti jalan hutan sampai pada TK 35.22.04.2008-04.2012-22.06.2011-000 dengan koordinat  $7^{\circ} 13' 3.682''$  LS dan  $111^{\circ} 47' 43.201''$  BT yang terletak pada simpul batas antara Desa Sambong dengan Desa Tengger Kecamatan Ngasem dan Desa Sumberagung Kecamatan Dander terletak pada jalan hutan.

Bagian Ketiga Belas  
Batas Desa Sumodikaran

Pasal 15

- (1) Desa Sumodikaran sebagaimana dimaksud dalam Pasal 3 ayat (1) huruf l memiliki luas lebih kurang 4,061 (empat koma nol enam satu) kilometer persegi.
- (2) Batas Desa Sumodikaran sebagaimana dimaksud dalam Pasal 3 ayat (1) huruf l sebagai berikut:
  - a. sebelah utara berbatasan dengan Desa Ngumpakdalem Kecamatan Dander;
  - b. sebelah timur berbatasan dengan Desa Mojoranu dan Desa Ngumpakdalem Kecamatan Dander;
  - c. sebelah selatan berbatasan dengan Desa Sendangrejo Kecamatan Dander; dan
  - d. sebelah barat berbatasan dengan Desa Sumberagung Kecamatan Dander.
- (2) Batas Desa Sumodikaran sebagaimana dimaksud pada ayat (2) ditetapkan dengan TK sebagai berikut:
  - a. batas Desa Sumodikaran Kecamatan Dander dengan Desa Ngumpakdalem Kecamatan Dander dimulai dari TK 35.22.06.2012-06.2013-032 dengan koordinat  $7^{\circ} 11' 57.594''$  LS dan  $111^{\circ} 50' 52.928''$  BT yang merupakan batas antara Desa Sumodikaran dan Desa Ngumpakdalem Kecamatan Dander terletak pada pematang sawah lalu dilanjutkan mengarah ke timur mengikuti pematang sawah sampai pada TK 35.22.06.2012-06.2013-033 dengan koordinat  $7^{\circ} 11' 57.170''$  LS dan  $111^{\circ} 50' 58.839''$  BT yang terletak pada pematang sawah lalu dilanjutkan mengarah ke selatan mengikuti pematang sawah sampai pada TK 35.22.06.2012-06.2013-034 dengan koordinat  $7^{\circ} 12' 1.499''$  LS dan  $111^{\circ} 50' 56.062''$  BT yang terletak pada pematang sawah lalu dilanjutkan mengarah ke barat mengikuti pematang sawah sampai pada TK 35.22.06.2012-06.2013-032 dengan koordinat  $7^{\circ} 11' 57.594''$  LS dan  $111^{\circ} 50' 52.928''$  BT yang terletak pada batas antara Desa Sumodikaran dan Desa Ngumpakdalem Kecamatan Dander terletak pada pematang sawah dilanjutkan dari TK 35.22.06.2011-06.2012-06.2013-001 dengan koordinat  $7^{\circ} 12' 3.493''$  LS dan  $111^{\circ} 49' 50.417''$  BT yang merupakan simpul batas antara Desa Sumberagung, Desa Sumodikaran dan Desa Ngumpakdalem Kecamatan Dander terletak pada pematang sawah lalu dilanjutkan mengarah ke barat mengikuti pematang sawah sampai pada TK 35.22.06.2011-06.2012-06.2013-002 dengan koordinat  $7^{\circ} 12' 2.326''$  LS dan  $111^{\circ} 49' 11.913''$  BT yang terletak pada simpul batas antara Desa Sumberagung, Desa Sumodikaran dan Desa Ngumpakdalem Kecamatan Dander terletak pada pematang sawah;

- b. batas Desa Sumodikaran Kecamatan Dander dengan Desa Mojoranu Kecamatan Dander dimulai dari TK 35.22.06.2008-06.2009-06.2012-000 dengan koordinat  $7^{\circ} 13' 14.457''$  LS dan  $111^{\circ} 51' 18.398''$  BT yang merupakan simpul batas antara Desa Mojoranu dengan Desa Sendangrejo dan Desa Sumodikaran Kecamatan Dander terletak pada pematang sawah, lalu dilanjutkan mengarah ke barat mengikuti jalan sampai pada TK 35.22.06.2008-06.2012-06.2013-000 dengan koordinat  $7^{\circ} 13' 3.603''$  LS dan  $111^{\circ} 51' 26.681''$  BT yang terletak pada simpul batas antara Desa Mojoranu dengan Desa Sumodikaran dan Desa Ngumpakdalem Kecamatan Dander terletak pada pematang sawah;
- c. batas Desa Sumodikaran Kecamatan Dander dengan Desa Sendangrejo Kecamatan Dander dimulai dari TK 35.22.06.2009-06.2011-06.2012-000 dengan koordinat  $7^{\circ} 12' 24.508''$  LS dan  $111^{\circ} 50' 59.940''$  BT yang merupakan simpul batas antara Desa Sendangrejo dengan Desa Karangsono dan Desa Sumberagung Kecamatan Dander terletak pada pematang sawah, lalu dilanjutkan mengarah ke barat mengikuti pematang sawah sampai pada TK 35.22.06.2009-06.2012-001 dengan koordinat  $7^{\circ} 12' 26.764''$  LS dan  $111^{\circ} 50' 59.718''$  BT yang terletak pada pematang sawah, lalu dilanjutkan mengarah ke barat laut mengikuti pematang sawah sampai pada TK 35.22.06.2009-06.2012-002 dengan koordinat  $7^{\circ} 12' 39.143''$  LS dan  $111^{\circ} 51' 3.169''$  BT yang terletak pada pematang sawah, lalu dilanjutkan mengarah ke barat laut mengikuti pematang sawah sampai pada TK 35.22.06.2009-06.2012-003 dengan koordinat  $7^{\circ} 12' 53.740''$  LS dan  $111^{\circ} 51' 5.607''$  BT yang terletak pada pematang sawah, lalu dilanjutkan mengarah ke barat mengikuti pematang sawah sampai pada TK 35.22.06.2009-06.2012-004 dengan koordinat  $7^{\circ} 12' 57.086''$  LS dan  $111^{\circ} 51' 2.938''$  BT yang terletak pada pematang sawah, lalu dilanjutkan mengarah ke barat mengikuti pematang sawah sampai pada TK 35.22.06.2009-06.2012-005 dengan koordinat  $7^{\circ} 13' 10.443''$  LS dan  $111^{\circ} 51' 3.804''$  BT yang terletak pada pematang sawah, lalu dilanjutkan mengarah ke barat laut mengikuti pematang sawah sampai pada TK 35.22.06.2008-06.2009-06.2012-000 dengan koordinat  $7^{\circ} 13' 14.457''$  LS dan  $111^{\circ} 51' 18.398''$  BT yang terletak pada simpul batas antara Desa Mojoranu dengan Desa Sendangrejo dan Desa Sumodikaran Kecamatan Dander terletak pada pematang sawah; dan
- d. batas Desa Sumodikaran Kecamatan Dander dengan Desa Sumberagung Kecamatan Dander terdiri atas wilayah Induk dan wilayah *enclave* dari Desa Sumodikaran sebagai berikut:
  - 1) batas wilayah Induk dimulai dari TK 35.22.06.2009-06.2011-06.2012-000 dengan koordinat  $7^{\circ} 12' 24.508''$  LS dan  $111^{\circ} 50' 59.940''$  BT yang merupakan simpul batas antara Desa Sendangrejo dengan Desa Sumberagung dan Desa Sumodikaran Kecamatan Dander terletak pada jalan, lalu dilanjutkan mengarah ke barat mengikuti jalan sampai pada TK 35.22.06.2011-06.2012-001 dengan koordinat  $7^{\circ} 12' 14.934''$  LS dan  $111^{\circ} 51' 1.016''$  BT yang terletak pada jalan, lalu dilanjutkan mengarah ke barat laut

mengikuti jalan sampai pada TK 35.22.06.2011-06.2012-002 dengan koordinat  $7^{\circ} 12' 15.896''$  LS dan  $111^{\circ} 50' 54.857''$  BT yang terletak pada saluran air, lalu dilanjutkan mengarah ke barat laut mengikuti saluran air sampai pada TK 35.22.06.2011-06.2012-003 dengan koordinat  $7^{\circ} 12' 17.975''$  LS dan  $111^{\circ} 50' 50.137''$  BT yang terletak pada saluran air, lalu dilanjutkan mengarah ke barat mengikuti saluran air sampai pada TK 35.22.06.2011-06.2012-004 dengan koordinat  $7^{\circ} 12' 10.982''$  LS dan  $111^{\circ} 50' 38.271''$  BT yang terletak pada saluran air, lalu dilanjutkan mengarah ke barat mengikuti saluran air sampai pada TK 35.22.06.2011-06.2012-06.2013-000 dengan koordinat  $7^{\circ} 12' 3.256''$  LS dan  $111^{\circ} 50' 32.317''$  BT yang terletak pada simpul batas antara Desa Sumberagung dengan Desa Sumodikaran dan Desa Ngumpakdalem Kecamatan Dander terletak pada pematang sawah;

- 2) batas wilayah *enclave* Desa Sumodikaran dimulai dari TK 35.22.06.2009-06.2011-06.2012-000 dengan koordinat  $7^{\circ} 12' 3.493''$  LS dan  $111^{\circ} 49' 50.417''$  BT yang merupakan Simpul batas antara Desa Sendangrejo dengan Desa Sumberagung dan Desa Sumodikaran Kecamatan Dander terletak pada sisi barat jalan lalu dilanjutkan mengarah ke selatan mengikuti pematang sawah sampai pada TK 35.22.06.2011-06.2012-005 dengan koordinat  $7^{\circ} 12' 24.033''$  LS dan  $111^{\circ} 49' 45.197''$  BT yang terletak pada pematang sawah lalu dilanjutkan mengarah ke barat daya mengikuti pematang sawah sampai pada TK 35.22.06.2011-06.2012-006 dengan koordinat  $7^{\circ} 12' 28.352''$  LS dan  $111^{\circ} 49' 21.587''$  BT yang terletak pada pematang sawah lalu dilanjutkan mengarah ke timur laut mengikuti pematang sawah sampai pada TK 35.22.06.2011-06.2012-007 dengan koordinat  $7^{\circ} 12' 10.863''$  LS dan  $111^{\circ} 49' 21.763''$  BT yang terletak pada pematang sawah lalu dilanjutkan mengarah ke barat mengikuti pematang sawah sampai pada TK 35.22.06.2011-06.2012-06.2013-000 dengan koordinat  $7^{\circ} 12' 2.326''$  LS dan  $111^{\circ} 49' 11.913''$  BT yang terletak pada pematang sawah;

Bagian Keempat Belas  
Batas Desa Sumbertlasch

Pasal 16

- (1) Desa Sumbertlasch sebagaimana dimaksud dalam Pasal 3 ayat (1) huruf n memiliki luas lebih kurang 5,357 (lima koma tiga lima tujuh) kilometer persegi.
- (2) Batas Desa Sumbertlasch sebagaimana dimaksud dalam Pasal 3 ayat (1) huruf n sebagai berikut:
  - a. sebelah utara berbatasan dengan Kelurahan Jetak Kecamatan Bojonegoro dan Desa Ngulanan Kecamatan Dander;
  - b. sebelah timur berbatasan dengan Desa Ngumpakdalem Kecamatan Dander dan Desa Pacul Kecamatan Bojonegoro;

- c. sebelah selatan berbatasan dengan Desa Ngumpakdalem Kecamatan Dander; dan
  - d. sebelah barat berbatasan dengan Desa Ngulanan Kecamatan Dander.
- (3) Batas Desa Sumbertlaseh sebagaimana dimaksud pada ayat (2) ditetapkan dengan TK sebagai berikut
- a. batas Desa Sumbertlaseh Kecamatan Dander dengan Kelurahan Jetak Kecamatan Bojonegoro dimulai dari TK 35.22.06.2014-15.1001-15.2002-000 dengan koordinat  $7^{\circ} 10' 31,499''$  LS dan  $111^{\circ} 51' 57,291''$  BT yang merupakan simpul batas antara Desa Sumbertlaseh Kecamatan Dander dengan Kelurahan Jetak dan Desa Pacul Kecamatan Bojonegoro terletak pada median sungai, dimulai dari TK 35.22.06.2014-15.1001-001 dengan koordinat  $7^{\circ} 10' 24,332''$  LS dan  $111^{\circ} 51' 36,661''$  BT yang merupakan median jalan, dimulai dari TK 35.22.06.2014-15.1001-002 dengan koordinat  $7^{\circ} 10' 15,477''$  LS dan  $111^{\circ} 51' 15,298''$  BT yang merupakan pertigaan median pematang sawah, dimulai dari TK 35.22.06.2014-06.2015-15.1001-000 dengan koordinat  $7^{\circ} 10' 10,635''$  LS dan  $111^{\circ} 51' 17,822''$  BT yang merupakan median pematang sawah yang merupakan simpul batas antara Desa Sumbertlaseh dan Desa Ngulanan Kecamatan Dander dengan Kelurahan Jetak Kecamatan Bojonegoro;
  - b. batas Desa Sumbertlaseh Kecamatan Dander dengan Desa Ngulanan Kecamatan Dander dimulai dari TK 35.22.04.2010-06.2011-16.2020-000 dengan koordinat  $7^{\circ} 11' 59,275''$  LS dan  $111^{\circ} 48' 29,509''$  BT yang merupakan simpul batas antara Desa Sumbertlaseh dengan Desa Ngulanan Kecamatan Dander dan Kelurahan Jetak Kecamatan Bojonegoro terletak pada pematang sawah, lalu dilanjutkan mengarah ke barat laut mengikuti pematang sawah sampai pada TK 35.22.06.2014-06.2015-001 dengan koordinat  $7^{\circ} 10' 29,325''$  LS dan  $111^{\circ} 50' 14,630''$  BT yang terletak pada saluran air, lalu dilanjutkan mengarah ke barat laut menyusuri saluran air sampai pada TK 35.22.06.2014-06.2015-002 dengan koordinat  $7^{\circ} 10' 21,087''$  LS dan  $111^{\circ} 50' 21,002''$  BT yang terletak pada pematang sawah, lalu dilanjutkan mengarah ke utara mengikuti pematang sawah sampai pada TK 35.22.06.2014-06.2015-003 dengan koordinat  $7^{\circ} 10' 17,061''$  LS dan  $111^{\circ} 50' 35,521''$  BT yang terletak pada saluran air, lalu dilanjutkan mengarah ke utara menyusuri saluran air sampai pada TK 35.22.06.2014-06.2015-004 dengan koordinat  $7^{\circ} 9' 57,390''$  LS dan  $111^{\circ} 51' 2,682''$  BT yang terletak pada saluran air, lalu dilanjutkan mengarah ke utara menyusuri saluran air sampai pada TK 35.22.06.2014-06.2015-15.1001-000 dengan koordinat  $7^{\circ} 10' 15,477''$  LS dan  $111^{\circ} 51' 15,298''$  BT yang terletak pada simpul batas antara Desa Ngumpakdalem dengan Desa Sumbertlaseh dan Desa Ngulanan Kecamatan Dander terletak pada pematang sawah;
  - c. batas Desa Sumbertlaseh Kecamatan Dander dengan Desa Ngumpakdalem Kecamatan Dander dimulai dari TK 35.22.06.2013-06.2014-06.2015-000 dengan koordinat  $7^{\circ} 10' 48,128''$  LS dan  $111^{\circ} 49' 32,772''$  BT yang merupakan simpul batas antara Desa Ngumpakdalem, Desa Ngulanan dan Desa Sumbertlaseh Kecamatan

Dander terletak pada pematang sawah lalu dilanjutkan mengarah ke timur mengikuti pematang sawah sampai pada TK 35.22.06.2013-06.2014-001 dengan koordinat  $7^{\circ} 11' 10.875''$  LS dan  $111^{\circ} 51' 2.716''$  BT yang terletak pada median sungai lalu dilanjutkan mengarah ke utara menyusuri median sungai sampai pada TK 35.22.06.2013-06.2014-002 dengan koordinat  $7^{\circ} 11' 1.375''$  LS dan  $111^{\circ} 50' 59.255''$  BT yang terletak pada median sungai lalu dilanjutkan mengarah ke timur menyusuri median saluran air sampai pada TK 35.22.06.2013-06.2014-003 dengan koordinat  $7^{\circ} 11' 10.717''$  LS dan  $111^{\circ} 51' 54.345''$  BT yang terletak pada median Jalan KH.Rosyid lalu dilanjutkan mengarah ke utara mengikuti median Jalan KH.Rosyid sampai pada TK 35.22.06.2013-06.2014-15.2002-000 dengan koordinat  $7^{\circ} 10' 37.153''$  LS dan  $111^{\circ} 51' 58.684''$  BT yang terletak pada simpul batas antara Desa Ngumpakdalem, Desa Sumbertlaseh Kecamatan Dander dan Desa Pacul Kecamatan Bojonegoro terletak pada median Jalan KH. Rosyid; dan

- d. batas Desa Sumbertlaseh Kecamatan Dander dengan Desa Pacul Kecamatan Bojonegoro dimulai dari TK 35.22.06.2013-06.2014-15.2002-000 dengan koordinat  $7^{\circ} 10' 37.153''$  LS dan  $111^{\circ} 51' 58.684''$  BT yang merupakan simpul batas antara Desa Ngumpakdalem dengan Desa Sumbertlaseh Kecamatan Dander dan Desa Pacul Kecamatan Bojonegoro terletak pada pematang sawah, lalu dilanjutkan mengarah ke barat laut mengikuti pematang sawah sampai pada TK 35.22.06.2014-15.1001-15.2002-000 dengan koordinat  $7^{\circ} 10' 31.499''$  LS dan  $111^{\circ} 51' 57.291''$  BT yang terletak pada simpul batas antara Desa Sumbertlaseh Kecamatan Dander dan Kelurahan Jetak Kecamatan Bojonegoro dengan Desa Pacul Kecamatan Bojonegoro terletak pada pematang sawah.

Bagian Kelima Belas  
Batas Desa Ngulanan

Pasal 17

- (1) Desa Ngulanan sebagaimana dimaksud dalam Pasal 3 ayat (1) huruf o memiliki luas lebih kurang 3,439 (tiga koma empat tiga sembilan) kilometer persegi.
- (2) Batas Desa Ngulanan sebagaimana dimaksud dalam Pasal 3 ayat (1) huruf o sebagai berikut:
  - a. sebelah utara berbatasan dengan Desa Ngablak Kecamatan Dander dan Desa Sukoharjo Kecamatan Kalitidu;
  - b. sebelah timur berbatasan dengan Kelurahan Jetak Kecamatan Bojonegoro dan Desa Tulungrejo Kecamatan Trucuk;
  - c. sebelah selatan berbatasan dengan Desa Ngumpakdalem dan Desa Sumbertlaseh Kecamatan Dander; dan
  - d. sebelah barat berbatasan dengan Desa Leran Kecamatan Kalitidu.
- (3) Batas Desa Ngulanan sebagaimana dimaksud pada ayat (3) ditetapkan dengan TK sebagai berikut:

- a. batas Desa Ngulanan Kecamatan Dander dengan Desa Ngablak Kecamatan Dander dimulai dari TK 35.22.06.2015-06.2016-23.2023-000 dengan koordinat  $7^{\circ} 9' 28.405''$  LS dan  $111^{\circ} 51' 31.358''$  BT yang merupakan Simpul batas antara Desa Ngulanan dengan Desa Ngablak Kecamatan Dander dan Desa Tulungrejo Kecamatan Trucuk terletak pada median sungai lalu dilanjutkan mengarah ke barat laut menyusuri median sungai sampai pada TK 35.22.06.2015-06.2016-001 dengan koordinat  $7^{\circ} 9' 45.493''$  LS dan  $111^{\circ} 50' 47.885''$  BT yang terletak pada median sungai, lalu dilanjutkan mengarah ke barat menyusuri median sungai sampai pada TK 35.22.06.2015-06.2016-002 dengan koordinat  $7^{\circ} 10' 3.971''$  LS dan  $111^{\circ} 50' 24.071''$  BT yang terletak pada median sungai lalu dilanjutkan mengarah ke barat mengikuti pematang sawah sampai pada TK 35.22.06.2015-06.2016-003 dengan koordinat  $7^{\circ} 10' 3.759''$  LS dan  $111^{\circ} 50' 16.062''$  BT yang terletak pada median sungai lalu dilanjutkan mengarah ke selatan menyusuri median sungai sampai pada TK 35.22.06.2015-06.2016-004 dengan koordinat  $7^{\circ} 10' 7.057''$  LS dan  $111^{\circ} 50' 10.641''$  BT yang terletak pada median sungai lalu dilanjutkan mengarah ke barat daya mengikuti pematang sawah sampai pada TK 35.22.06.2015-06.2016-005 dengan koordinat  $7^{\circ} 10' 16.086''$  LS dan  $111^{\circ} 49' 45.531''$  BT yang terletak pada pematang sawah lalu dilanjutkan mengarah ke barat daya mengikuti pematang sawah sampai pada TK 35.22.06.2015-06.2016-16.2021-000 dengan koordinat  $7^{\circ} 10' 25.123''$  LS dan  $111^{\circ} 49' 18.663''$  BT yang terletak pada pematang sawah yang merupakan Simpul batas antara Desa Ngulanan dengan Desa Ngablak Kecamatan Dander dan Desa Sukoharjo Kecamatan Kalitidu;
- b. batas Desa Ngulanan Kecamatan Dander dengan Desa Sukoharjo Kecamatan Kalitidu dimulai dari TK 35.22.06.2015-06.2016-16.2021-000 dengan koordinat  $7^{\circ} 10' 25.123''$  LS dan  $111^{\circ} 49' 18.663''$  BT yang merupakan Simpul batas antara Desa Ngulanan dengan Desa Ngablak Kecamatan Dander dan Desa Sukoharjo Kecamatan Kalitidu terletak pada pematang sawah, lalu dilanjutkan mengarah ke selatan mengikuti pematang sawah sampai pada TK 35.22.06.2015-16.2021-001 dengan koordinat  $7^{\circ} 10' 28.875''$  LS dan  $111^{\circ} 49' 8.401''$  BT yang terletak pada pematang sawah, lalu dilanjutkan mengarah ke barat daya mengikuti pematang sawah sampai pada TK 35.22.06.2015-16.2020-16.2021-000 dengan koordinat  $7^{\circ} 10' 39.806''$  LS dan  $111^{\circ} 49' 3.874''$  BT yang terletak pada pematang sawah yang merupakan simpul batas antara Desa Ngulanan Kecamatan Dander dengan Desa Sidokumpul dan Desa Sukoharjo Kecamatan Kalitidu;
- c. batas Desa Ngulanan Kecamatan Dander dengan Kelurahan Jetak Kecamatan Bojonegoro dimulai dari TK 35.22.06.2014-06.2015-15.1001-000 dengan koordinat  $7^{\circ} 10' 10,635''$  LS dan  $111^{\circ} 51' 17,822''$  BT yang merupakan simpul batas antara Desa Sumbertlaseh dan Desa Ngulanan Kecamatan Dander dengan Kelurahan Jetak Kecamatan Bojonegoro terletak pada median sawah, dimulai dari TK 35.22.06.2015-15.1001-001 dengan koordinat  $7^{\circ} 9' 54,336''$  LS dan

- 111° 51' 25,704" BT yang merupakan median rel kereta, dimulai dari TK 35.22.06.2015-15.1001-002 dengan koordinat 7° 9' 51,629" LS dan 111° 51' 27,201" BT yang merupakan pinggir sungai, dimulai dari TK 35.22.06.2015-15.1001-23.2002-000 dengan koordinat 7° 9' 49,478" LS dan 111° 51' 28,818" BT yang merupakan median sungai yang merupakan simpul batas antara Desa Ngulanan Kecamatan Dander dengan Kelurahan Jetak dan Desa Pacul Kecamatan Bojonegoro;
- d. batas Desa Ngulanan Kecamatan Dander dengan Desa Tulungrejo Kecamatan Trucuk dimulai dari TK 35.22.06.2015-06.2016-23.2023-000 dengan koordinat 7° 9' 28.405" LS dan 111° 51' 31.358" BT yang merupakan Simpul batas antara Desa Ngulanan dengan Desa Ngablak Kecamatan Dander dan Desa Tulungrejo Kecamatan Trucuk terletak pada median sungai lalu dilanjutkan mengarah ke selatan menyusuri median sungai sampai pada TK 35.22.06.2015-15.1001-23.2002-000 dengan koordinat 7° 9' 49.478" LS dan 111° 51' 28.818" BT yang terletak pada median sungai yang merupakan Simpul batas antara Desa Ngulanan Kecamatan Dander dengan Kelurahan Jetak Kecamatan Bojonegoro dan Desa Tulungrejo Kecamatan Trucuk;
- e. batas Desa Ngulanan Kecamatan Dander dengan Desa Ngumpakdalem Kecamatan Dander dimulai dari TK 35.22.06.2013-14.2006-15.2002-000 dengan koordinat 7° 11' 5.291" LS dan 111° 52' 18.005" BT yang merupakan simpul batas antara Desa Ngumpakdalem Kecamatan Dander, Desa Sembung Kecamatan Kapas dan Desa Pacul Kecamatan Bojonegoro terletak pada pematang sawah lalu dilanjutkan mengarah ke selatan mengikuti pematang sawah sampai pada TK 35.22.06.2013-14.2006-001 dengan koordinat 7° 11' 10.330" LS dan 111° 52' 15.182" BT yang terletak pada pematang sawah lalu dilanjutkan mengarah ke barat laut mengikuti pematang sawah sampai pada TK 35.22.06.2013-14.2005-14.2006-000 dengan koordinat 7° 11' 15.615" LS dan 111° 52' 15.327" BT yang terletak pada simpul batas antara Desa Ngumpakdalem Kecamatan Dander, Desa Bangilan dan Desa Sembung Kecamatan Kapas terletak pada median saluran air;
- f. batas Desa Ngulanan Kecamatan Dander dengan Desa Sumbertlaseh Kecamatan Dander dimulai dari TK 35.22.04.2010-06.2011-16.2020-000 dengan koordinat 7° 11' 59.275" LS dan 111° 48' 29.509" BT yang merupakan simpul batas antara Desa Sumbertlaseh dengan Desa Ngulanan Kecamatan Dander dan Desa Jetak Kecamatan Bojonegoro terletak pada pematang sawah, lalu dilanjutkan mengarah ke barat laut mengikuti pematang sawah sampai pada TK 35.22.06.2014-06.2015-001 dengan koordinat 7° 10' 29.325" LS dan 111° 50' 14.630" BT yang terletak pada saluran air, lalu dilanjutkan mengarah ke barat laut menyusuri saluran air sampai pada TK 35.22.06.2014-06.2015-002 dengan koordinat 7° 10' 21.087" LS dan 111° 50' 21.002" BT yang terletak pada pematang sawah, lalu dilanjutkan mengarah ke utara mengikuti pematang sawah sampai pada TK 35.22.06.2014-06.2015-003 dengan koordinat 7° 10' 17.061" LS dan 111° 50' 35.521" BT yang terletak pada saluran air, lalu dilanjutkan mengarah ke utara

menyusuri saluran air sampai pada TK 35.22.06.2014-06.2015-004 dengan koordinat  $7^{\circ} 9' 57.390''$  LS dan  $111^{\circ} 51' 2.682''$  BT yang terletak pada saluran air, lalu dilanjutkan mengarah ke utara menyusuri saluran air sampai pada TK 35.22.06.2014-06.2015-15.1001-000 dengan koordinat  $7^{\circ} 10' 15.477''$  LS dan  $111^{\circ} 51' 15.298''$  BT yang terletak pada simpul batas antara Desa Ngumpakdalem dengan Desa Sumbertlaseh dan Desa Ngulanan Kecamatan Dander terletak pada pematang sawah; dan

- g. batas Desa Ngulanan Kecamatan Dander dengan Desa Leran Kecamatan Kalitidu dimulai dari TK 35.22.06.2013-06.2015-16.2020-000 dengan koordinat  $7^{\circ} 10' 49.469''$  LS dan  $111^{\circ} 49' 17.173''$  BT yang merupakan simpul batas antara Desa Ngumpakdalem dan Desa Ngulanan Kecamatan Dander dengan Desa Leran Kecamatan Kalitidu terletak pada median pematang sawah, lalu dilanjutkan mengarah ke Barat Laut mengikuti median pematang sawah sampai pada TK 35.22.06.2015-16.2020-001 dengan koordinat  $7^{\circ} 10' 45.804''$  LS dan  $111^{\circ} 49' 9.762''$  BT yang terletak pada median pematang sawah lalu dilanjutkan mengarah ke Timur laut mengikuti median pematang sawah sampai pada TK 35.22.06.2015-16.2020-002 dengan koordinat  $7^{\circ} 10' 44.884''$  LS dan  $111^{\circ} 49' 10.070''$  BT yang terletak pada median pematang sawah lalu dilanjutkan mengarah ke Barat Laut mengikuti median pematang sawah sampai pada TK 35.22.06.2015-16.2020-16.2021-000 dengan koordinat  $7^{\circ} 10' 39.806''$  LS dan  $111^{\circ} 49' 3.874''$  BT yang terletak pada median pematang sawah yang merupakan simpul batas antara Desa Ngulanan Kecamatan Dander dengan Desa Leran dan Desa Sukoharjo Kecamatan Kalitidu.

Bagian Keenam Belas  
Batas Desa Ngablak

Pasal 18

- (1) Desa Ngablak sebagaimana dimaksud dalam Pasal 3 ayat (1) huruf p memiliki luas lebih kurang 2,988 (dua koma sembilan delapan delapan) kilometer persegi.
- (2) Batas Desa Ngablak sebagaimana dimaksud dalam Pasal 3 ayat (1) huruf p sebagai berikut:
  - a. sebelah utara berbatasan dengan Desa Mori Kecamatan Trucuk;
  - b. sebelah timur berbatasan dengan Desa Tulungrejo dan Desa Trucuk Kecamatan Trucuk;
  - c. sebelah selatan berbatasan dengan Desa Ngulanan Kecamatan Dander; dan
  - d. sebelah barat berbatasan dengan Desa Sukoharjo Kecamatan Kalitidu.
- (3) Batas Desa Ngablak sebagaimana dimaksud pada ayat (2) ditetapkan dengan TK sebagai berikut:

- a. batas Desa Ngablak Kecamatan Dander dengan Desa Mori Kecamatan Trucuk dimulai dari TK 35.22.06.2004-06.2005-06.2006-000 dengan koordinat  $7^{\circ} 15' 26.729''$  LS dan  $111^{\circ} 52' 36.976''$  BT yang merupakan simpul batas antara Desa Sumberarum dengan Desa Kunci dan Desa Jatiblimbing Kecamatan Dander terletak pada pematang sawah, lalu dilanjutkan mengarah ke utara mengikuti jalan sampai pada TK 35.22.06.2004-06.2005-001 dengan koordinat  $7^{\circ} 17' 8.195''$  LS dan  $111^{\circ} 52' 14.559''$  BT yang terletak pada pematang sawah, lalu dilanjutkan mengarah ke barat mengikuti saluran air sampai pada TK 35.22.06.2004-06.2005-002 dengan koordinat  $7^{\circ} 16' 31.098''$  LS dan  $111^{\circ} 52' 28.554''$  BT yang terletak pada pematang sawah, lalu dilanjutkan mengarah ke barat mengikuti jalan sampai pada TK 35.22.06.2004-06.2005-003 dengan koordinat  $7^{\circ} 16' 5.908''$  LS dan  $111^{\circ} 52' 25.728''$  BT yang terletak pada pematang sawah, lalu dilanjutkan mengarah ke barat laut mengikuti pematang sawah sampai pada TK 35.22.05.2005-22.06.2004-06.2005-000 dengan koordinat  $7^{\circ} 17' 37.799''$  LS dan  $111^{\circ} 52' 18.739''$  BT yang terletak pada simpul batas antara Desa Ngorogunung Kecamatan Bubulan dan Desa Sumberarum dengan Desa Kunci Kecamatan Dander terletak pada pematang sawah.
- b. batas Desa Ngablak Kecamatan Dander dengan Desa Tulungrejo Kecamatan Trucuk dimulai dari TK 35.22.06.2016-23.2002-23.2003-000 dengan koordinat  $7^{\circ} 8' 50.211''$  LS dan  $111^{\circ} 51' 29.964''$  BT yang merupakan Simpul batas antara Desa Ngablak Kecamatan Dander dengan Desa Tulungrejo dan Desa Trucuk Kecamatan Trucuk terletak pada median sungai, lalu dilanjutkan mengarah ke selatan menyusuri median sungai sampai pada TK 35.22.06.2015-06.2016-23.2023-000 dengan koordinat  $7^{\circ} 9' 28.405''$  LS dan  $111^{\circ} 51' 31.358''$  BT yang terletak pada median sungai yang merupakan Simpul batas antara Desa Ngulanan dengan Desa Ngablak Kecamatan Dander dan Desa Tulungrejo Kecamatan Trucuk;
- c. batas Desa Ngablak Kecamatan Dander dengan Desa Trucuk Kecamatan Trucuk dimulai dari TK 35.22.06.2016-23.2002-23.2003-000 dengan koordinat  $7^{\circ} 8' 50.211''$  LS dan  $111^{\circ} 51' 29.964''$  BT yang merupakan simpul batas antara Desa Ngablak Kecamatan Dander dan Desa Tulungrejo dengan Desa Trucuk Kecamatan Trucuk terletak pada sungai, lalu dilanjutkan mengarah ke utara mengikuti sungai sampai pada TK 35.22.06.2016-23.2003-23.2004-000 dengan koordinat  $7^{\circ} 8' 24.105''$  LS dan  $111^{\circ} 51' 16.799''$  BT yang terletak pada simpul batas antara Desa Ngablak Kecamatan Dander dan Desa Trucuk dengan Desa Mori Kecamatan Trucuk terletak pada sungai;
- d. batas Desa Ngablak Kecamatan Dander dengan Desa Ngulanan Kecamatan Dander dimulai dari TK 35.22.06.2015-06.2016-23.2023-000 dengan koordinat  $7^{\circ} 9' 28.405''$  LS dan  $111^{\circ} 51' 31.358''$  BT yang merupakan simpul batas antara Desa Ngulanan dengan Desa Ngablak Kecamatan Dander dan Desa Tulungrejo Kecamatan Trucuk terletak pada sungai, lalu dilanjutkan mengarah ke utara menyusuri median sungai sampai pada TK 35.22.06.2015-06.2016-001 dengan koordinat  $7^{\circ} 10' 3.971''$  LS dan  $111^{\circ} 50' 24.071''$  BT yang terletak pada sungai, lalu dilanjutkan mengarah ke utara menyusuri median sungai sampai

pada TK 35.22.06.2015-06.2016-002 dengan koordinat  $7^{\circ} 9' 45.493''$  LS dan  $111^{\circ} 50' 47.885''$  BT yang terletak pada sungai, lalu dilanjutkan mengarah ke barat laut mennyusuri median sungai sampai pada TK 35.22.06.2015-06.2016-003 dengan koordinat  $7^{\circ} 10' 3.759''$  LS dan  $111^{\circ} 50' 16.062''$  BT yang terletak pada sungai, lalu dilanjutkan mengarah ke barat laut mennyusuri median sungai sampai pada TK 35.22.06.2015-06.2016-004 dengan koordinat  $7^{\circ} 10' 7.057''$  LS dan  $111^{\circ} 50' 10.641''$  BT yang terletak pada sungai, lalu dilanjutkan mengarah ke barat mennyusuri median sungai sampai pada TK 35.22.06.2015-06.2016-005 dengan koordinat  $7^{\circ} 10' 16.086''$  LS dan  $111^{\circ} 49' 45.531''$  BT yang terletak pada pematang sawah, lalu dilanjutkan mengarah ke barat mengikuti pematang sawah sampai pada TK 35.22.06.2015-06.2016-16.2021-000 dengan koordinat  $7^{\circ} 10' 25.123''$  LS dan  $111^{\circ} 49' 18.663''$  BT yang terletak pada simpul batas antara Desa Ngulanan dengan Desa Ngablak Kecamatan Dander dan Desa Sukoharjo Kecamatan Kalitidu terletak pada pematang sawah; dan

- e. batas Desa Ngablak Kecamatan Dander dengan Desa Sukoharjo Kecamatan Kalitidu dimulai dari TK 35.22.06.2016-16.2021-23.2004-23.2005-000 dengan koordinat  $7^{\circ} 9' 14.389''$  LS dan  $111^{\circ} 50' 33.491''$  BT yang merupakan Simpul batas antara Desa Ngablak Kecamatan Dander dengan Desa Sukoharjo Kecamatan Kalitidu dan Desa Padang serta Desa Mori Kecamatan Trucuk terletak pada median sungai lalu dilanjutkan mengarah ke barat daya mennyusuri median sungai sampai pada TK 35.22.06.2016-16.2021-001 dengan koordinat  $7^{\circ} 9' 21.729''$  LS dan  $111^{\circ} 50' 28.927''$  BT yang terletak pada median sungai lalu dilanjutkan mengarah ke selatan mengikuti pematang sawah sampai pada TK 35.22.06.2016-16.2021-002 dengan koordinat  $7^{\circ} 9' 38.047''$  LS dan  $111^{\circ} 50' 22.899''$  BT yang terletak pada median sungai lalu dilanjutkan mengarah ke barat laut mennyusuri median saluran air sampai pada TK 35.22.06.2016-16.2021-003 dengan koordinat  $7^{\circ} 9' 36.966''$  LS dan  $111^{\circ} 50' 22.010''$  BT yang terletak pada median sungai lalu dilanjutkan mengarah ke barat daya mengikuti pematang sawah sampai pada TK 35.22.06.2016-16.2021-004 dengan koordinat  $7^{\circ} 10' 5.595''$  LS dan  $111^{\circ} 50' 7.463''$  BT yang terletak pada median sungai lalu dilanjutkan mengarah ke barat mennyusuri median saluran air sampai pada TK 35.22.06.2016-16.2021-005 dengan koordinat  $7^{\circ} 10' 12.604''$  LS dan  $111^{\circ} 49' 27.898''$  BT yang terletak pada median sungai lalu dilanjutkan mengarah ke selatan mengikuti pematang sawah sampai pada TK 35.22.06.2016-16.2021-006 dengan koordinat  $7^{\circ} 10' 15.939''$  LS dan  $111^{\circ} 49' 16.463''$  BT yang terletak pada median sungai, lalu dilanjutkan mengarah ke barat daya mennyusuri median saluran air sampai pada TK 35.22.06.2016-16.2021-007 dengan koordinat  $7^{\circ} 10' 21.376''$  LS dan  $111^{\circ} 49' 10.220''$  BT yang terletak pada median sungai lalu dilanjutkan mengarah ke tenggara mengikuti pematang sawah sampai pada TK 35.22.06.2015-06.2016-16.2021-000 dengan koordinat  $7^{\circ} 10' 25.123''$  LS dan  $111^{\circ} 49' 18.663''$  BT yang terletak pada pematang sawah yang merupakan Simpul batas antara Desa Ngulanan dengan Desa Ngablak Kecamatan Dander dan Desa Sukoharjo Kecamatan Kalitidu.

Pasal 19

Daftar TK Desa sebagaimana dimaksud dalam Pasal 4 sampai dengan Pasal 18 tercantum dalam Lampiran I yang merupakan bagian tidak terpisahkan dari Peraturan Bupati ini.

Pasal 20

- (1) TK Desa sebagaimana dimaksud dalam Pasal 19 dituangkan dalam bentuk Peta Desa.
- (2) Peta Desa sebagaimana dimaksud pada ayat (1) tercantum dalam Lampiran II yang merupakan bagian tidak terpisahkan dari Peraturan Bupati ini.

Pasal 21

Pemerintah Daerah dan Pemerintah Desa masing-masing melakukan penyesuaian administrasi kependudukan dan hal-hal lain yang terkait dengan penetapan batas Desa yang telah dipetakan dalam Peraturan Bupati ini paling lambat 1 (satu) tahun sejak Peraturan Bupati ini berlaku.

**BAB III**  
**KETENTUAN PENUTUP**

Pasal 22

Peraturan Bupati ini mulai berlaku pada tanggal diundangkan.  
Agar setiap orang mengetahuinya, memerintahkan pengundangan Peraturan Bupati ini dengan penempatannya dalam Berita Daerah Kabupaten Bojonegoro.

Ditetapkan di Bojonegoro  
pada tanggal 5 Desember 2025  
**BUPATI BOJONEGORO,**

**ttd.**

**SETYO WAHONO**

Diundangkan di Bojonegoro  
pada tanggal 5 Desember 2025

**SEKRETARIS DAERAH KABUPATEN BOJONEGORO,**

**ttd.**

**EDI SUSANTO**

**BERITA DAERAH KABUPATEN BOJONEGORO TAHUN 2025 NOMOR 51.**

Salinan sesuai dengan aslinya  
**KEPALA BAGIAN HUKUM,**

**AGUS SETIADI RAKHMAN, S.H., M.M.**

Pembina

NIP. 19790831 200312 1 006

LAMPIRAN I  
 PERATURAN BUPATI BOJONEGORO  
 NOMOR 51 TAHUN 2025  
 TENTANG  
 BATAS DESA DI WILAYAH  
 KECAMATAN DANDER

**DAFTAR TITIK KARTOMETRIK BATAS DESA DI WILAYAH KECAMATAN  
 DANDER**

**A. TITIK KARTOMETRIK DESA NGUNUT KECAMATAN DANDER DENGAN KODE  
 DESA 35.22.06.2001**

1. TK Desa Ngunut Kecamatan Dander dengan Desa Sumberagung Kecamatan Dander sebagai berikut:

NO	TITIK KARTOMETRIK	KOORDINAT GEOGRAFIS		KOORDINAT UTM	
		LINTANG	BUJUR	X (M)	Y (M)
1	TK 35.22.04.2012- 22.06.2001-06.2011-000	7° 13' 8.681" LS	111° 47' 44.528" BT	587847,26	9201956,06
2	TK 35.22.06.2001-06.2011- 001	7° 13' 2.352" LS	111° 47' 58.298" BT	588269,9	9202149,66
3	TK 35.22.06.2001-06.2011- 002	7° 13' 22.725" LS	111° 49' 0.264" BT	590169,24	9201520,63
4	TK 35.22.06.2001-06.2011- 003	7° 13' 56.634" LS	111° 49' 33.734" BT	596497,73	9200678,87
5	TK 35.22.06.2001-06.2010- 06.2011-000	7° 13' 39.480" LS	111° 48' 57.065" BT	590070,22	9201006,25

2. TK Desa Ngunut Kecamatan Dander dengan Desa Karangsono Kecamatan Dander sebagai berikut:

NO	TITIK KARTOMETRIK	KOORDINAT GEOGRAFIS		KOORDINAT UTM	
		LINTANG	BUJUR	X (M)	Y (M)
1	TK 35.22.06.2001-06.2010- 06.2011-000	7° 13' 39.480" LS	111° 48' 57.065" BT	590070,22	9201006,25
2	TK 35.22.06.2001-06.2010- 001	7° 13' 51.345" LS	111° 48' 54.871" BT	590002,29	9200641,98
3	TK 35.22.06.2001-06.2010- 002	7° 14' 15.557" LS	111° 49' 46.214" BT	591575,55	9199895,57
4	TK 35.22.06.2001-06.2010- 003	7° 14' 14.255" LS	111° 49' 34.479" BT	591215,71	9199936,21
5	TK 35.22.06.2001-06.2010- 004	7° 14' 27.542" LS	111° 49' 55.471" BT	591858,77	9199526,98
6	TK 35.22.06.2001-06.2010- 005	7° 14' 35.393" LS	111° 49' 49.753" BT	591682,97	9199286,19
7	TK 35.22.06.2001-06.2002- 06.2010-000	7° 14' 41.228" LS	111° 49' 55.660" BT	591863,79	9199106,68

3. TK Desa Ngunut Kecamatan Dander dengan Desa Dander Kecamatan Dander sebagai berikut:

NO	TITIK KARTOMETRIK	KOORDINAT GEOGRAFIS		KOORDINAT UTM	
		LINTANG	BUJUR	X (M)	Y (M)
1	TK 35.22.06.2001-06.2002- 06.2010-000	7° 14' 41.228" LS	111° 49' 55.660" BT	591863,79	9199106,68
2	TK 35.22.06.2001-06.2002- 001	7° 14' 50.117" LS	111° 49' 52.376" BT	591762,57	9198833,86

NO	TITIK KARTOMETRIK	KOORDINAT GEOGRAFIS		KOORDINAT UTM	
		LINTANG	BUJUR	X (M)	Y (M)
3	TK 35.22.06.2001-06.2002-002	7° 15' 1.704" LS	111° 49' 41.942" BT	591441,94	9198478,60
4	TK 35.22.06.2001-06.2002-003	7° 15' 39.384" LS	111° 49' 14.088" BT	590585,64	9197322,97
5	TK 35.22.06.2001-06.2002-004	7° 16' 11.703" LS	111° 48' 59.404" BT	590133,54	9196331,23
6	TK 35.22.05.2002-22.06.2001-06.2002-000	7° 16' 50.893" LS	111° 48' 51.510" BT	589889,30	9195128,11

4. TK Desa Ngunut Kecamatan Dander dengan Desa Cancung Kecamatan Bubulan sebagai berikut:

NO	TITIK KARTOMETRIK	KOORDINAT GEOGRAFIS		KOORDINAT UTM	
		LINTANG	BUJUR	X (M)	Y (M)
1	TK 35.22.04.2012-22.06.2001-06.20012-000	7° 13' 8.681" LS	111° 47' 44.528" BT	587847,26	9201956,06
2	TK 35.22.04.2012-06.2001-001	7° 14' 0.744" LS	111° 47' 32.064" BT	587462,21	9200357,83
3	TK 35.22.04.2012-06.2001-002	7° 13' 39.278" LS	111° 47' 34.852" BT	587548,88	9201016,90
4	TK 35.22.04.2006-22.04.2012-06.2001-000	7° 14' 30.187" LS	111° 47' 32.404" BT	587471,05	9199453,61

5. TK Desa Ngunut Kecamatan Dander dengan Desa Sendangharjo Kecamatan Ngasem sebagai berikut:

NO	TITIK KARTOMETRIK	KOORDINAT GEOGRAFIS		KOORDINAT UTM	
		LINTANG	BUJUR	X (M)	Y (M)
1	TK 35.22.04.2008-22.06.2001-06.2004-000	7° 14' 30.187" LS	111° 47' 32.404" BT	587471,05	9199453,61
2	TK 35.22.04.2001-04.2006-06.2001-000	7° 15' 30.222" LS	111° 47' 56.876" BT	588218,30	9197608,56

6. TK Desa Ngunut Kecamatan Dander dengan Desa Sambong Kecamatan Ngasem sebagai berikut:

NO	TITIK KARTOMETRIK	KOORDINAT GEOGRAFIS		KOORDINAT UTM	
		LINTANG	BUJUR	X (M)	Y (M)
1	TK 35.22.04.2012-22.06.2001-06.20012-000	7° 13' 8.681" LS	111° 47' 44.528" BT	587847,26	9201956,06
2	TK 35.22.04.2012-06.2001-001	7° 14' 0.744" LS	111° 47' 32.064" BT	587462,21	9200357,83
3	TK 35.22.04.2012-06.2001-002	7° 13' 39.278" LS	111° 47' 34.852" BT	587548,88	9201016,90
4	TK 35.22.04.2006-22.04.2012-06.2001-000	7° 14' 30.187" LS	111° 47' 32.404" BT	587471,05	9199453,61

7. TK Desa Ngunut Kecamatan Dander dengan Desa Butoh Kecamatan Ngasem sebagai berikut:

NO	TITIK KARTOMETRIK	KOORDINAT GEOGRAFIS		KOORDINAT UTM	
		LINTANG	BUJUR	X (M)	Y (M)
1	TK 35.22.04.2001-22.05.2002-22.06.2001-000	7° 16' 21.491" LS	111° 48' 4.273" BT	588442,38	9196033,67
2	TK 35.22.04.2001-04.2006-06.2001-000	7° 15' 30.222" LS	111° 47' 56.876" BT	588218,30	9197608,56

B. TITIK KARTOMETRIK DESA DANDER KECAMATAN DANDER DENGAN KODE DESA 35.22.06.2002

1. TK Desa Dander Kecamatan Dander dengan Desa Mojoranu Kecamatan Dander sebagai berikut:

NO	TITIK KARTOMETRIK	KOORDINAT GEOGRAFIS		KOORDINAT UTM	
		LINTANG	BUJUR	X (M)	Y (M)
1	TK 35.22.06.2002-06.2008-06.2009-000	7° 13' 40.172" LS	111° 51' 27.204" BT	594674,76	9200976,55
2	TK 35.22.06.2002-06.2007-06.2008-000	7° 13' 49.209" LS	111° 51' 31.247" BT	594798,24	9200698,78

2. TK Desa Dander Kecamatan Dander dengan Desa Sendangrejo Kecamatan Dander sebagai berikut:

NO	TITIK KARTOMETRIK	KOORDINAT GEOGRAFIS		KOORDINAT UTM	
		LINTANG	BUJUR	X (M)	Y (M)
1	TK 35.22.06.2002-06.2008-06.2009-000	7° 13' 40.172" LS	111° 51' 27.204" BT	594674,76	9200976,55
2	TK 35.22.06.2002-06.2009-001	7° 13' 35.903" LS	111° 51' 9.122" BT	594120,48	9201108,69
3	TK 35.22.06.2002-06.2009-002	7° 13' 44.925" LS	111° 51' 3.859" BT	593958,54	9200831,91
4	TK 35.22.06.2002-06.2009-003	7° 13' 38.164" LS	111° 50' 58.113" BT	593782,70	9201039,88
5	TK 35.22.06.2002-06.2009-004	7° 13' 44.874" LS	111° 50' 50.085" BT	593536,10	9200834,28
6	TK 35.22.06.2002-06.2009-005	7° 13' 54.448" LS	111° 50' 51.462" BT	593577,78	9200540,18
7	TK 35.22.06.2002-06.2009-006	7° 13' 56.229" LS	111° 50' 51.211" BT	593570,00	9200485,48
8	TK 35.22.06.2002-06.2009-06.2010-000	7° 14' 3.932" LS	111° 50' 40.351" BT	593236,49	9200249,54

3. TK Desa Dander Kecamatan Dander dengan Desa Karangsono Kecamatan Dander sebagai berikut:

NO	TITIK KARTOMETRIK	KOORDINAT GEOGRAFIS		KOORDINAT UTM	
		LINTANG	BUJUR	X (M)	Y (M)
1	TK 35.22.06.2001-06.2002-06.2010-000	7° 14' 41.228" LS	111° 49' 55.660" BT	591863,79	9199106,68
2	TK 35.22.06.2002-06.2010-001	7° 14' 41.783" LS	111° 49' 59.281" BT	591974,81	9199089,41
3	TK 35.22.06.2002-06.2010-002	7° 14' 32.535" LS	111° 50' 7.208" BT	592218,43	9199372,98
4	TK 35.22.06.2002-06.2010-003	7° 14' 28.518" LS	111° 50' 28.135" BT	592860,44	9199495,18
5	TK 35.22.06.2002-06.2010-004	7° 14' 9.987" LS	111° 50' 33.502" BT	593026,08	9200063,96
6	TK 35.22.06.2002-06.2010-005	7° 14' 5.723" LS	111° 50' 38.720" BT	593186,38	9200194,61
7	TK 35.22.06.2002-06.2010-006	7° 14' 5.320" LS	111° 50' 39.922" BT	593223,26	9200206,95
8	TK 35.22.06.2002-06.2010-006	7° 14' 5.320" LS	111° 50' 39.922" BT	593223,26	9200206,95

4. TK Desa Dander Kecamatan Dander dengan Desa Growok Kecamatan Dander sebagai berikut:

NO	TITIK KARTOMETRIK	KOORDINAT GEOGRAFIS		KOORDINAT UTM	
		LINTANG	BUJUR	X (M)	Y (M)
1	TK 35.22.06.2002-06.2003-06.2007-000	7° 14' 43.916" LS	111° 51' 21.671" BT	594501,39	9199019,23
2	TK 35.22.06.2002-06.2003-001	7° 16' 44.526" LS	111° 50' 20.633" BT	592622,63	9195318,67
3	TK 35.22.06.2002-06.2003-002	7° 15' 54.005" LS	111° 50' 38.989" BT	593188,44	9196869,16
4	TK 35.22.06.2002-06.2003-003	7° 15' 22.113" LS	111° 50' 54.482" BT	593665,37	9197847,71
5	TK 35.22.06.2002-06.2003-004	7° 15' 22.391" LS	111° 50' 56.194" BT	593717,87	9197839,08
6	TK 35.22.06.2002-06.2003-005	7° 15' 8.840" LS	111° 51' 3.204" BT	593933,64	9198254,85
7	TK 35.22.06.2002-06.2003-006	7° 15' 9.867" LS	111° 51' 7.540" BT	594066,53	9198223,05
8	TK 35.22.05.2003-22.06.2002-06.2003-000	7° 17' 23.645" LS	111° 50' 25.079" BT	592756,76	9194117,03

5. TK Desa Dander Kecamatan Dander dengan Desa Ngraseh Kecamatan Dander sebagai berikut:

NO	TITIK KARTOMETRIK	KOORDINAT GEOGRAFIS		KOORDINAT UTM	
		LINTANG	BUJUR	X (M)	Y (M)
1	TK 35.22.06.2002-06.2003-06.2007-000	7° 14' 43.916" LS	111° 51' 21.671" BT	594501,39	9199019,23
2	TK 35.22.06.2002-06.2007-001	7° 14' 34.707" LS	111° 51' 19.504" BT	594435,46	9199302,16
3	TK 35.22.06.2002-06.2007-002	7° 14' 26.946" LS	111° 51' 20.785" BT	594475,21	9199540,43
4	TK 35.22.06.2002-06.2007-003	7° 14' 17.663" LS	111° 51' 18.796" BT	594414,76	9199825,62
5	TK 35.22.06.2002-06.2007-004	7° 14' 1.709" LS	111° 51' 26.776" BT	594660,39	9200315,14
6	TK 35.22.06.2002-06.2007-06.2008-000	7° 13' 49.209" LS	111° 51' 31.247" BT	594798,24	9200698,78

6. TK Desa Dander Kecamatan Dander dengan Desa Cancung Kecamatan Bubulan sebagai berikut:

NO	TITIK KARTOMETRIK	KOORDINAT GEOGRAFIS		KOORDINAT UTM	
		LINTANG	BUJUR	X (M)	Y (M)
1	TK 35.22.05.2002-05.2003-22.06.2002-000	7° 17' 32.006" LS	111° 49' 38.437" BT	591326,02	9193862,88
2	TK 35.22.05.2002-06.2002-001	7° 17' 11.677" LS	111° 49' 9.477" BT	590439,11	9194488,84
3	TK 35.22.05.2002-06.2001-06.2002-000	7° 16' 50.893" LS	111° 48' 51.510" BT	589889,30	9195128,11

7. TK Desa Dander Kecamatan Dander dengan Desa Clebung Kecamatan Bubulan sebagai berikut:

NO	TITIK KARTOMETRIK	KOORDINAT GEOGRAFIS		KOORDINAT UTM	
		LINTANG	BUJUR	X (M)	Y (M)
1	TK 35.22.05.2002-05.2003-22.06.2002-000	7° 17' 32.006" LS	111° 49' 38.437" BT	591326,02	9193862,88
2	TK 35.22.05.2003-22.06.2002-06.2003-000	7° 17' 23.645" LS	111° 50' 25.079" BT	592756,76	9194117,03

8. TK Desa Dander Kecamatan Dander dengan Desa Ngunut Kecamatan Dander sebagai berikut:

NO	TITIK KARTOMETRIK	KOORDINAT GEOGRAFIS		KOORDINAT UTM	
		LINTANG	BUJUR	X (M)	Y (M)
1	TK 35.22.06.2001-06.2002-06.2010-000	7° 14' 41.228" LS	111° 49' 55.660" BT	591863,79	9199106,68
2	TK 35.22.06.2001-06.2002-001	7° 14' 50.117" LS	111° 49' 52.376" BT	591762,57	9198833,86
3	TK 35.22.06.2001-06.2002-002	7° 15' 1.704" LS	111° 49' 41.942" BT	591441,94	9198478,60
4	TK 35.22.06.2001-06.2002-003	7° 15' 39.384" LS	111° 49' 14.088" BT	590585,64	9197322,97
5	TK 35.22.06.2001-06.2002-004	7° 16' 11.703" LS	111° 48' 59.404" BT	590133,54	9196331,23
6	TK 35.22.05.2002-22.06.2001-06.2002-000	7° 16' 50.893" LS	111° 48' 51.510" BT	589889,30	9195128,11

C. TITIK KARTOMETRIK DESA GROWOK KECAMATAN DANDER DENGAN KODE DESA 35.22.06.2003

1. TK Desa Growok Kecamatan Dander dengan Desa Ngrasch Kecamatan Dander sebagai berikut:

NO	TITIK KARTOMETRIK	KOORDINAT GEOGRAFIS		KOORDINAT UTM	
		LINTANG	BUJUR	X (M)	Y (M)
1	TK 35.22.06.2002-06.2003-06.2007-000	7° 14' 43.916" LS	111° 51' 21.671" BT	594501,39	9199019,23
2	TK 35.22.06.2003-06.2004-06.2007-000	7° 14' 44.686" LS	111° 51' 30.624" BT	594775,93	9198995,05

2. TK Desa Growok Kecamatan Dander dengan Desa Jatiblimbing Kecamatan Dander sebagai berikut:

NO	TITIK KARTOMETRIK	KOORDINAT GEOGRAFIS		KOORDINAT UTM	
		LINTANG	BUJUR	X (M)	Y (M)
1	TK 35.22.06.2004-06.2006-06.2007-000	7° 14' 42.676" LS	111° 52' 6.005" BT	595861,10	9199054,70
2	TK 35.22.06.2003-06.2006-001	7° 14' 32.219" LS	111° 52' 7.878" BT	595919,15	9199375,75
3	TK 35.22.06.2006-06.2007-14.2002-000	7° 14' 11.117" LS	111° 52' 10.585" BT	596003,41	9200023,67

3. TK Desa Growok Kecamatan Dander dengan Desa Sumberarum Kecamatan Dander sebagai berikut:

NO	TITIK KARTOMETRIK	KOORDINAT GEOGRAFIS		KOORDINAT UTM	
		LINTANG	BUJUR	X (M)	Y (M)
1	TK 35.22.06.2003-06.2004-06.2007-000	7° 14' 44.686" LS	111° 51' 30.624" BT	594775,93	9198995,05
2	TK 35.22.06.2003-06.2004-001	7° 15' 2.439" LS	111° 51' 16.114" BT	594329,91	9198450,69
3	TK 35.22.06.2003-06.2004-002	7° 14' 55.191" LS	111° 51' 40.480" BT	595077,57	9198671,87
4	TK 35.22.06.2003-06.2004-003	7° 15' 6.959" LS	111° 52' 5.493" BT	595843,97	9198308,98
5	TK 35.22.06.2003-06.2004-004	7° 15' 21.378" LS	111° 52' 0.592" BT	595692,82	9197866,45
6	TK 35.22.06.2003-06.2004-005	7° 15' 33.866" LS	111° 51' 55.376" BT	595532,15	9197483,24
7	TK 35.22.06.2003-06.2004-006	7° 15' 42.103" LS	111° 51' 47.169" BT	595279,98	9197230,75
8	TK 35.22.06.2003-06.2004-007	7° 16' 21.720" LS	111° 51' 6.764" BT	594038,58	9196016,43
9	TK 35.22.06.2003-06.2004-008	7° 17' 30.687" LS	111° 50' 40.889" BT	593241,14	9193899,86
10	TK 35.22.05.2003-05.2004-22.06.2004-000	7° 17' 30.687" LS	111° 50' 40.889" BT	593241,14	9193899,86

4. TK Desa Growok Kecamatan Dander dengan Desa Clebung Kecamatan Bubulan sebagai berikut:

NO	TITIK KARTOMETRIK	KOORDINAT GEOGRAFIS		KOORDINAT UTM	
		LINTANG	BUJUR	X (M)	Y (M)
1	TK 35.22.05.2003-22.06.2002-06.2003-000	7° 17' 23.645" LS	111° 50' 25.079" BT	592756,76	9194117,03
2	TK 35.22.05.2003-05.2004-22.06.2004-000	7° 17' 30.687" LS	111° 50' 40.889" BT	593241,14	9193899,86

5. TK Desa Growok Kecamatan Dander dengan Desa Dander Kecamatan Dander sebagai berikut:

NO	TITIK KARTOMETRIK	KOORDINAT GEOGRAFIS		KOORDINAT UTM	
		LINTANG	BUJUR	X (M)	Y (M)
1	TK 35.22.06.2002-06.2003-06.2007-000	7° 14' 43.916" LS	111° 51' 21.671" BT	594501,39	9199019,23
2	TK 35.22.06.2002-06.2003-001	7° 16' 44.526" LS	111° 50' 20.633" BT	592622,63	9195318,67
3	TK 35.22.06.2002-06.2003-002	7° 15' 54.005" LS	111° 50' 38.989" BT	593188,44	9196869,16
4	TK 35.22.06.2002-06.2003-003	7° 15' 22.113" LS	111° 50' 54.482" BT	593665,37	9197847,71
5	TK 35.22.06.2002-06.2003-004	7° 15' 22.391" LS	111° 50' 56.194" BT	593717,87	9197839,08
6	TK 35.22.06.2002-06.2003-005	7° 15' 8.840" LS	111° 51' 3.204" BT	593933,64	9198254,85
7	TK 35.22.06.2002-06.2003-006	7° 15' 9.867" LS	111° 51' 7.540" BT	594066,53	9198223,05
8	TK 35.22.05.2003-22.06.2002-06.2003-000	7° 17' 23.645" LS	111° 50' 25.079" BT	592756,76	9194117,03

D. TITIK KARTOMETRIK DESA SUMBERARUM KECAMATAN DANDER DENGAN KODE DESA 35.22.06.2004

1. TK Desa Sumberarum Kecamatan Dander dengan Desa Jatiblimbing Kecamatan Dander sebagai berikut:

NO	TITIK KARTOMETRIK	KOORDINAT GEOGRAFIS		KOORDINAT UTM	
		LINTANG	BUJUR	X (M)	Y (M)
1	TK 35.22.06.2004-06.2005-06.2006-000	7° 15' 26.729" LS	111° 52' 36.976" BT	596808,31	9197699,99
2	TK 35.22.06.2004-06.2006-001	7° 15' 22.222" LS	111° 52' 32.592" BT	596674,12	9197838,66
3	TK 35.22.06.2004-06.2006-002	7° 15' 16.648" LS	111° 52' 21.925" BT	596347,34	9198010,48
4	TK 35.22.06.2004-06.2006-003	7° 15' 3.634" LS	111° 52' 17.929" BT	596225,57	9198410,37
5	TK 35.22.06.2004-06.2006-004	7° 15' 1.588" LS	111° 52' 7.437" BT	595903,93	9198473,82
6	TK 35.22.06.2004-06.2006-005	7° 14' 50.938" LS	111° 52' 6.771" BT	595884,13	9198800,92
7	TK 35.22.06.2004-06.2006-06.2007-000	7° 14' 42.676" LS	111° 52' 6.005" BT	595861,10	9199054,70

2. TK Desa Sumberarum Kecamatan Dander dengan Desa Ngraseh Kecamatan Dander sebagai berikut:

NO	TITIK KARTOMETRIK	KOORDINAT GEOGRAFIS		KOORDINAT UTM	
		LINTANG	BUJUR	X (M)	Y (M)
1	TK 35.22.06.2003-06.2004-06.2007-000	7° 14' 44.686" LS	111° 51' 30.624" BT	594775,93	9198995,05
2	TK 35.22.06.2004-06.2007-001	7° 14' 41.094" LS	111° 51' 52.724" BT	595453,91	9199104,08
3	TK 35.22.06.2004-06.2006-06.2007-000	7° 14' 42.676" LS	111° 52' 6.005" BT	595861,10	9199054,70

3. TK Desa Sumberarum Kecamatan Dander dengan Desa Kunci Kecamatan Dander sebagai berikut:

NO	TITIK KARTOMETRIK	KOORDINAT GEOGRAFIS		KOORDINAT UTM	
		LINTANG	BUJUR	X (M)	Y (M)
1	TK 35.22.06.2004-06.2005-06.2006-000	7° 15' 26.729" LS	111° 52' 36.976" BT	596808,31	9197699,99
2	TK 35.22.06.2004-06.2005-001	7° 17' 8.195" LS	111° 52' 14.559" BT	596114,86	9194585,17
3	TK 35.22.06.2004-06.2005-002	7° 16' 31.098" LS	111° 52' 28.554" BT	596546,22	9195723,63
4	TK 35.22.06.2004-06.2005-003	7° 16' 5.908" LS	111° 52' 25.728" BT	596461,04	9196497,40
5	TK 35.22.05.2005-22.06.2004-06.2005-000	7° 17' 37.799" LS	111° 52' 18.739" BT	596241,29	9193675,74

4. TK Desa Sumberarum Kecamatan Dander dengan Desa Clebung Kecamatan Dander sebagai berikut:

NO	TITIK KARTOMETRIK	KOORDINAT GEOGRAFIS		KOORDINAT UTM	
		LINTANG	BUJUR	X (M)	Y (M)
1	TK 35.22.05.2003-22.06.2003-06.2004-000	7° 17' 56.802" LS	111° 51' 11.329" BT	594173,05	9193096,09
2	TK 35.22.05.2003-22.06.2003-06.2004-001	7° 17' 45.233" LS	111° 50' 50.287" BT	593528,50	9193452,58
3	TK 35.22.05.2003-05.2004-22.06.2004-000	7° 17' 30.687" LS	111° 50' 40.889" BT	593241,14	9193899,86

5. TK Desa Sumberarum Kecamatan Dander dengan Desa Sumberbendo Kecamatan Bubulan sebagai berikut:

NO	TITIK KARTOMETRIK	KOORDINAT GEOGRAFIS		KOORDINAT UTM	
		LINTANG	BUJUR	X (M)	Y (M)
1	TK 35.22.05.2003-22.06.2003-06.2004-000	7° 17' 56.802" LS	111° 51' 11.329" BT	594173,05	9193096,09
2	TK 35.22.05.2004-06.2004-001	7° 17' 40.730" LS	111° 51' 24.615" BT	594581,41	9193588,91
3	TK 35.22.05.2004-06.2004-002	7° 17' 41.104" LS	111° 51' 42.215" BT	595121,09	9193576,40
4	TK 35.22.05.2004-06.2004-003	7° 17' 38.192" LS	111° 51' 48.304" BT	595307,98	9193665,46
5	TK 35.22.05.2004-06.2004-004	7° 17' 35.082" LS	111° 51' 46.618" BT	595256,46	9193761,08
6	TK 35.22.05.2004-05.2005-22.06.2004-000	7° 17' 42.384" LS	111° 51' 42.162" BT	595119,37	9193537,06

6. TK Desa Sumberarum Kecamatan Dander dengan Desa Ngorogunung Kecamatan Bubulan sebagai berikut:

NO	TITIK KARTOMETRIK	KOORDINAT GEOGRAFIS		KOORDINAT UTM	
		LINTANG	BUJUR	X (M)	Y (M)
1	TK 35.22.05.2005-22.06.2004-06.2005-000	7° 17' 37.799" LS	111° 52' 18.739" BT	596241,29	9193675,74
2	TK 35.22.05.2005-06.2004-001	7° 17' 45.245" LS	111° 52' 6.097" BT	595853,16	9193447,79
3	TK 35.22.05.2004-05.2005-22.06.2004-000	7° 17' 42.384" LS	111° 51' 42.162" BT	595119,37	9193537,06

7. TK Desa Sumberarum Kecamatan Dander dengan Desa Growok Kecamatan Dander sebagai berikut:

NO	TITIK KARTOMETRIK	KOORDINAT GEOGRAFIS		KOORDINAT UTM	
		LINTANG	BUJUR	X (M)	Y (M)
1	TK 35.22.06.2003-06.2004-06.2007-000	7° 14' 44.686" LS	111° 51' 30.624" BT	594775,93	9198995,05
2	TK 35.22.06.2003-06.2004-001	7° 15' 2.439" LS	111° 51' 16.114" BT	594329,91	9198450,69
3	TK 35.22.06.2003-06.2004-002	7° 14' 55.191" LS	111° 51' 40.480" BT	595077,57	9198671,87
4	TK 35.22.06.2003-06.2004-003	7° 15' 6.959" LS	111° 52' 5.493" BT	595843,97	9198308,98
5	TK 35.22.06.2003-06.2004-004	7° 15' 21.378" LS	111° 52' 0.592" BT	595692,82	9197866,45
6	TK 35.22.06.2003-06.2004-005	7° 15' 33.866" LS	111° 51' 55.376" BT	595532,15	9197483,24
7	TK 35.22.06.2003-06.2004-006	7° 15' 42.103" LS	111° 51' 47.169" BT	595279,98	9197230,75
8	TK 35.22.06.2003-06.2004-007	7° 16' 21.720" LS	111° 51' 6.764" BT	594038,58	9196016,43
9	TK 35.22.06.2003-06.2004-008	7° 17' 30.687" LS	111° 50' 40.889" BT	593241,14	9193899,86
10	TK 35.22.05.2003-05.2004-22.06.2004-000	7° 17' 30.687" LS	111° 50' 40.889" BT	593241,14	9193899,86

E. TITIK KARTOMETRIK DESA KUNCI KECAMATAN DANDER DENGAN KODE DESA 35.22.06.2005

1. TK Desa Kunci Kecamatan Dander dengan Desa Sumberjokidul Kecamatan Bubulan sebagai berikut:

NO	TITIK KARTOMETRIK	KOORDINAT GEOGRAFIS		KOORDINAT UTM	
		LINTANG	BUJUR	X (M)	Y (M)
1	TK 35.22.05.2005-22.06.2005-22.21.2009-000	7° 17' 38.261" LS	111° 52' 27.537" BT	596511,03	9193661,03
2	TK 35.22.05.2005-22.06.2004-06.2005-000	7° 17' 37.799" LS	111° 52' 18.739" BT	596241,29	9193675,74

2. TK Desa Kunci Kecamatan Dander dengan Desa Jatiblimbing Kecamatan Dander sebagai berikut:

NO	TITIK KARTOMETRIK	KOORDINAT GEOGRAFIS		KOORDINAT UTM	
		LINTANG	BUJUR	X (M)	Y (M)
1	TK 35.22.06.2005-22.24.2002-24.2014-000	7° 15' 23.519" LS	111° 54' 7.283" BT	599577,98	9197793,13
2	TK 35.22.06.2005-06.2006-001	7° 15' 5.989" LS	111° 52' 35.310" BT	596758,43	9198337,01
3	TK 35.22.06.2005-06.2006-002	7° 15' 8.379" LS	111° 52' 40.282" BT	596910,79	9198263,32
4	TK 35.22.06.2005-06.2006-003	7° 15' 13.807" LS	111° 52' 50.909" BT	597236,38	9198096,00
5	TK 35.22.06.2005-06.2006-004	7° 15' 8.816" LS	111° 53' 23.378" BT	598232,41	9198247,33
6	TK 35.22.06.2004-06.2005-06.2006-000	7° 15' 26.729" LS	111° 52' 36.976" BT	596808,31	9197699,99

3. TK Desa Kunci Kecamatan Dander dengan Desa Buntalan Kecamatan Temayang sebagai berikut:

NO	TITIK KARTOMETRIK	KOORDINAT GEOGRAFIS		KOORDINAT UTM	
		LINTANG	BUJUR	X (M)	Y (M)
1	TK 35.22.06.2005-22.21.2009-21.2011-000	7° 17' 1.212" LS	111° 53' 14.384" BT	597949,83	9194796,03
2	TK 35.22.06.2005-21.2011-001	7° 16' 54.365" LS	111° 53' 9.957" BT	597814,48	9195006,59
3	TK 35.22.06.2005-21.2011-002	7° 17' 16.271" LS	111° 53' 6.126" BT	597695,68	9194334,05
4	TK 35.22.06.2005-22.21.2011-22.24.2002-000	7° 16' 12.518" LS	111° 53' 47.124" BT	598956,77	9196289,54

4. TK Desa Kunci Kecamatan Dander dengan Desa Kalicilik Kecamatan Sukosewu sebagai berikut:

NO	TITIK KARTOMETRIK	KOORDINAT GEOGRAFIS		KOORDINAT UTM	
		LINTANG	BUJUR	X (M)	Y (M)
1	TK 35.22.06.2005-22.24.2002-24.2014-000	7° 15' 23.519" LS	111° 54' 7.283" BT	599577,98	9197793,13
2	TK 35.22.06.2005-24.2002-001	7° 15' 36.558" LS	111° 54' 1.919" BT	599412,67	9197392,99
3	TK 35.22.06.2005-24.2002-002	7° 15' 44.205" LS	111° 54' 1.039" BT	599385,24	9197158,21
4	TK 35.22.06.2005-22.21.2011-22.24.2002-000	7° 16' 12.518" LS	111° 53' 47.124" BT	598956,77	9196289,54

5. TK Desa Kunci Kecamatan Dander dengan Desa Ngorogunung Kecamatan Bubulan sebagai berikut:

NO	TITIK KARTOMETRIK	KOORDINAT GEOGRAFIS		KOORDINAT UTM	
		LINTANG	BUJUR	X (M)	Y (M)
1	TK 35.22.05.2005-22.06.2005-22.21.2009-000	7° 17' 38.261" LS	111° 52' 27.537" BT	596511,03	9193661,03
2	TK 35.22.05.2005-22.06.2004-06.2005-000	7° 17' 37.799" LS	111° 52' 18.739" BT	596241,29	9193675,74

6. TK Desa Kunci Kecamatan Dander dengan Desa Jono Kecamatan Temayang sebagai berikut:

NO	TITIK KARTOMETRIK	KOORDINAT GEOGRAFIS		KOORDINAT UTM	
		LINTANG	BUJUR	X (M)	Y (M)
1	TK 35.22.06.2005-22.21.2009-21.2011-000	7° 17' 1.212" LS	111° 53' 14.384" BT	597949,83	9194796,03
2	TK 35.22.06.2005-21.2009-001	7° 16' 54.365" LS	111° 53' 9.957" BT	597814,48	9195006,59
3	TK 35.22.06.2005-21.2009-002	7° 17' 16.271" LS	111° 53' 6.126" BT	597695,68	9194334,05
4	TK 35.22.05.2005-22.06.2005-22.21.2009-000	7° 17' 38.261" LS	111° 52' 27.537" BT	596511,03	9193661,03

7. TK Desa Kunci Kecamatan Dander dengan Desa Sumberarum Kecamatan Dander sebagai berikut:

NO	TITIK KARTOMETRIK	KOORDINAT GEOGRAFIS		KOORDINAT UTM	
		LINTANG	BUJUR	X (M)	Y (M)
1	TK 35.22.06.2004-06.2005-06.2006-000	7° 15' 26.729" LS	111° 52' 36.976" BT	596808,31	9197699,99
2	TK 35.22.06.2004-06.2005-001	7° 17' 8.195" LS	111° 52' 14.559" BT	596114,86	9194585,17
3	TK 35.22.06.2004-06.2005-002	7° 16' 31.098" LS	111° 52' 28.554" BT	596546,22	9195723,63
4	TK 35.22.06.2004-06.2005-003	7° 16' 5.908" LS	111° 52' 25.728" BT	596461,04	9196497,40
5	TK 35.22.05.2005-22.06.2004-06.2005-000	7° 17' 37.799" LS	111° 52' 18.739" BT	596241,29	9193675,74

F. TITIK KARTOMETRIK DESA JATIBLIMBING KECAMATAN DANDER DENGAN KODE DESA 35.22.06.2006

1. TK Desa Jatiblimbing Kecamatan Dander dengan Desa Bendo Kecamatan Kapas sebagai berikut:

NO	TITIK KARTOMETRIK	KOORDINAT GEOGRAFIS		KOORDINAT UTM	
		LINTANG	BUJUR	X (M)	Y (M)
1	TK 35.22.06.2006-14.2001-14.2002-000	7° 14' 24.315" LS	111° 53' 48.053" BT	598991,82	9199612,52
2	TK 35.22.06.2006-14.2002-001	7° 14' 24.261" LS	111° 53' 32.524" BT	598515,59	9199615,11
3	TK 35.22.06.2006-14.2002-002	7° 14' 22.771" LS	111° 53' 15.979" BT	598008,26	9199661,88
4	TK 35.22.06.2006-14.2002-003	7° 14' 14.515" LS	111° 52' 52.433" BT	597286,63	9199916,82
5	TK 35.22.06.2006-14.2002-004	7° 14' 5.553" LS	111° 52' 29.022" BT	596569,17	9200193,45
6	TK 35.22.06.2006-06.2007-14.2002-000	7° 14' 11.117" LS	111° 52' 10.585" BT	596003,41	9200023,67

2. TK Desa Jatiblimbing Kecamatan Dander dengan Desa Kumpulrejo Kecamatan Kapas sebagai berikut:

NO	TITIK KARTOMETRIK	KOORDINAT GEOGRAFIS		KOORDINAT UTM	
		LINTANG	BUJUR	X (M)	Y (M)
1	TK 35.22.06.2006-14.2001-14.2002-000	7° 14' 24.315" LS	111° 53' 48.053" BT	598991,82	9199612,52
2	TK 35.22.06.2006-14.2001-24.2014-000	7° 14' 24.026" LS	111° 53' 50.586" BT	599069,52	9199621,26

3. TK Desa Jatiblimbing Kecamatan Dander dengan Desa Sumberjokidul Kecamatan Sukosewu sebagai berikut:

NO	TITIK KARTOMETRIK	KOORDINAT GEOGRAFIS		KOORDINAT UTM	
		LINTANG	BUJUR	X (M)	Y (M)
1	TK 35.22.06.2006-14.2001-24.2014-000	7° 14' 24.026" LS	111° 53' 50.586" BT	599069,52	9199621,26
2	TK 35.22.06.2006-24.2014-001	7° 14' 39.002" LS	111° 53' 55.889" BT	599231,27	9199160,99
3	TK 35.22.06.2005-06.2006-22.24.2014-000	7° 14' 54.191" LS	111° 53' 48.470" BT	599002,80	9198694,98

4. TK Desa Jatiblimbing Kecamatan Dander dengan Desa Sumberarum Kecamatan Dander sebagai berikut:

NO	TITIK KARTOMETRIK	KOORDINAT GEOGRAFIS		KOORDINAT UTM	
		LINTANG	BUJUR	X (M)	Y (M)
1	TK 35.22.06.2004-06.2005-06.2006-000	7° 15' 26.729" LS	111° 52' 36.976" BT	596808,31	9197699,99
2	TK 35.22.06.2004-06.2006-001	7° 15' 22.222" LS	111° 52' 32.592" BT	596674,12	9197838,66
3	TK 35.22.06.2004-06.2006-002	7° 15' 16.648" LS	111° 52' 21.925" BT	596347,34	9198010,48
4	TK 35.22.06.2004-06.2006-003	7° 15' 3.634" LS	111° 52' 17.929" BT	596225,57	9198410,37
5	TK 35.22.06.2004-06.2006-004	7° 15' 1.588" LS	111° 52' 7.437" BT	595903,93	9198473,82
6	TK 35.22.06.2004-06.2006-005	7° 14' 50.938" LS	111° 52' 6.771" BT	595884,13	9198800,92
7	TK 35.22.06.2004-06.2006-06.2007-000	7° 14' 42.676" LS	111° 52' 6.005" BT	595861,10	9199054,70

5. TK Desa Jatiblimbing Kecamatan Dander dengan Desa Kunci Kecamatan Dander sebagai berikut:

NO	TITIK KARTOMETRIK	KOORDINAT GEOGRAFIS		KOORDINAT UTM	
		LINTANG	BUJUR	X (M)	Y (M)
1	TK 35.22.06.2004-06.2005-06.2006-000	7° 15' 26.729" LS	111° 52' 36.976" BT	596808,31	9197699,99
2	TK 35.22.06.2005-06.2006-001	7° 15' 5.989" LS	111° 52' 35.310" BT	596758,43	9198337,01
3	TK 35.22.06.2005-06.2006-002	7° 15' 8.379" LS	111° 52' 40.282" BT	596910,79	9198263,32
4	TK 35.22.06.2005-06.2006-003	7° 15' 13.807" LS	111° 52' 50.909" BT	597236,38	9198096,00
5	TK 35.22.06.2005-06.2006-004	7° 15' 8.816" LS	111° 53' 23.378" BT	598232,41	9198247,33
6	TK 35.22.06.2005-06.2006-24.2014-000	7° 14' 54.191" LS	111° 53' 48.470" BT	599002,80	9198694,98

6. TK Desa Jatiblimbing Kecamatan Dander dengan Desa Ngraseh Kecamatan Dander sebagai berikut:

NO	TITIK KARTOMETRIK	KOORDINAT GEOGRAFIS		KOORDINAT UTM	
		LINTANG	BUJUR	X (M)	Y (M)
1	TK 35.22.06.2004-06.2006-06.2007-000	7° 14' 42.676" LS	111° 52' 6.005" BT	595861,10	9199054,70
2	TK 35.22.06.2006-06.2007-001	7° 14' 32.219" LS	111° 52' 7.878" BT	595919,15	9199375,75
3	TK 35.22.06.2006-06.2007-14.2002-000	7° 14' 11.117" LS	111° 52' 10.585" BT	596003,41	9200023,67

G. TITIK KARTOMETRIK DESA NGRASEH KECAMATAN DANDER DENGAN KODE DESA 35.22.06.2007

1. TK Desa Ngraseh Kecamatan Dander dengan Desa Mojoranu Kecamatan Dander sebagai berikut:

NO	TITIK KARTOMETRIK	KOORDINAT GEOGRAFIS		KOORDINAT UTM	
		LINTANG	BUJUR	X (M)	Y (M)
1	TK 35.22.06.2007-06.2008-14.2002-000	7° 13' 8.248" LS	111° 52' 20.303" BT	596305,15	9201953,88
2	TK 35.22.06.2007-06.2008-001	7° 13' 31.016" LS	111° 51' 37.389" BT	594987,68	9201257,15
3	TK 35.22.06.2007-06.2008-002	7° 13' 13.981" LS	111° 51' 42.087" BT	595132,75	9201780,04
4	TK 35.22.06.2007-06.2008-003	7° 13' 14.460" LS	111° 51' 46.850" BT	595278,79	9201765,03
5	TK 35.22.06.2007-06.2008-004	7° 13' 14.735" LS	111° 51' 48.890" BT	595341,34	9201756,47
6	TK 35.22.06.2007-06.2008-005	7° 13' 16.369" LS	111° 52' 10.786" BT	596012,78	9201705,03
7	TK 35.22.06.2007-06.2008-006	7° 13' 6.205" LS	111° 52' 13.194" BT	596087,24	9202017,02
8	TK 35.22.06.2007-06.2008-007	7° 13' 6.058" LS	111° 52' 16.413" BT	596185,96	9202021,34
9	TK 35.22.06.2002-06.2007-06.2008-000	7° 13' 49.209" LS	111° 51' 31.247" BT	594798,24	9200698,78

2. TK Desa Ngraseh Kecamatan Dander dengan Desa Jatiblimbing Kecamatan Dander sebagai berikut:

NO	TITIK KARTOMETRIK	KOORDINAT GEOGRAFIS		KOORDINAT UTM	
		LINTANG	BUJUR	X (M)	Y (M)
1	TK 35.22.06.2004-06.2006-06.2007-000	7° 14' 42.676" LS	111° 52' 6.005" BT	595861,10	9199054,70
2	TK 35.22.06.2006-06.2007-001	7° 14' 32.219" LS	111° 52' 7.878" BT	595919,15	9199375,75
3	TK 35.22.06.2006-06.2007-14.2002-000	7° 14' 11.117" LS	111° 52' 10.585" BT	596003,41	9200023,67

3. TK Desa Ngraseh Kecamatan Dander dengan Desa Bendo Kecamatan Kapas sebagai berikut:

NO	TITIK KARTOMETRIK	KOORDINAT GEOGRAFIS		KOORDINAT UTM	
		LINTANG	BUJUR	X (M)	Y (M)
1	TK 35.22.06.2002-06.2003-06.2007-000	7° 14' 43.916" LS	111° 51' 21.671" BT	594501,39	9199019,23
2	TK 35.22.06.2007-14.2002-001	7° 14' 34.707" LS	111° 51' 19.504" BT	594435,46	9199302,16
3	TK 35.22.06.2007-14.2002-002	7° 14' 26.946" LS	111° 51' 20.785" BT	594475,21	9199540,43
4	TK 35.22.06.2007-14.2002-003	7° 14' 17.663" LS	111° 51' 18.796" BT	594414,76	9199825,62
5	TK 35.22.06.2007-14.2002-004	7° 14' 1.709" LS	111° 51' 26.776" BT	594660,39	9200315,14
6	TK 35.22.06.2002-06.2007-06.2008-000	7° 13' 49.209" LS	111° 51' 31.247" BT	594798,24	9200698,78

4. TK Desa Ngraseh Kecamatan Dander dengan Desa Growok Kecamatan Dander sebagai berikut:

NO	TITIK KARTOMETRIK	KOORDINAT GEOGRAFIS		KOORDINAT UTM	
		LINTANG	BUJUR	X (M)	Y (M)
1	TK 35.22.06.2002-06.2003-06.2007-000	7° 14' 43.916" LS	111° 51' 21.671" BT	594501,39	9199019,23
2	TK 35.22.06.2003-06.2004-06.2007-000	7° 14' 44.686" LS	111° 51' 30.624" BT	594775,93	9198995,05

5. TK Desa Ngraseh Kecamatan Dander dengan Desa Sumberarum Kecamatan Dander sebagai berikut:

NO	TITIK KARTOMETRIK	KOORDINAT GEOGRAFIS		KOORDINAT UTM	
		LINTANG	BUJUR	X (M)	Y (M)
1	TK 35.22.06.2003-06.2004-06.2007-000	7° 14' 44.686" LS	111° 51' 30.624" BT	594775,93	9198995,05
2	TK 35.22.06.2004-06.2007-001	7° 14' 41.094" LS	111° 51' 52.724" BT	595453,91	9199104,08
3	TK 35.22.06.2004-06.2006-06.2007-000	7° 14' 42.676" LS	111° 52' 6.005" BT	595861,10	9199054,70

6. TK Desa Ngraseh Kecamatan Dander dengan Desa Dander Kecamatan Dander sebagai berikut:

NO	TITIK KARTOMETRIK	KOORDINAT GEOGRAFIS		KOORDINAT UTM	
		LINTANG	BUJUR	X (M)	Y (M)
1	TK 35.22.06.2002-06.2003-06.2007-000	7° 14' 43.916" LS	111° 51' 21.671" BT	594501,39	9199019,23
2	TK 35.22.06.2002-06.2007-001	7° 14' 34.707" LS	111° 51' 19.504" BT	594435,46	9199302,16
3	TK 35.22.06.2002-06.2007-002	7° 14' 26.946" LS	111° 51' 20.785" BT	594475,21	9199540,43
4	TK 35.22.06.2002-06.2007-003	7° 14' 17.663" LS	111° 51' 18.796" BT	594414,76	9199825,62
5	TK 35.22.06.2002-06.2007-004	7° 14' 1.709" LS	111° 51' 26.776" BT	594660,39	9200315,14
6	TK 35.22.06.2002-06.2007-06.2008-000	7° 13' 49.209" LS	111° 51' 31.247" BT	594798,24	9200698,78

H. TITIK KARTOMETRIK DESA MOJORANU KECAMATAN DANDER DENGAN KODE DESA 35.22.06.2008

1. TK Desa Mojoranu Kecamatan Dander dengan Desa Bangilan Kecamatan Kapas sebagai berikut:

NO	TITIK KARTOMETRIK	KOORDINAT GEOGRAFIS		KOORDINAT UTM	
		LINTANG	BUJUR	X (M)	Y (M)
1	TK 35.22.06.2008-06.2013-14.2005-000	7° 12' 7.767" LS	111° 52' 6.882" BT	595897,08	9203812,1
2	TK 35.22.06.2008-14.2004-14.2005-000	7° 12' 11.433" LS	111° 52' 17.906" BT	596234,97	9203698,85

2. TK Desa Mojoranu Kecamatan Dander dengan Desa Ngumpakdalem Kecamatan Dander sebagai berikut:

NO	TITIK KARTOMETRIK	KOORDINAT GEOGRAFIS		KOORDINAT UTM	
		LINTANG	BUJUR	X (M)	Y (M)
1	TK 35.22.06.2008-06.2013-14.2006	7° 12' 7.767" LS	111° 52' 6.882" BT	595897,08	9203812,10
2	TK 35.22.06.2008-06.2013-001	7° 12' 21.990" LS	111° 52' 2.362" BT	595757,61	9203375,54
3	TK 35.22.06.2008-06.2013-002	7° 12' 42.603" LS	111° 51' 54.135" BT	595504,07	9202742,97

3. TK Desa Mojoranu Kecamatan Dander dengan Desa Bendo Kecamatan Kapas sebagai berikut:

NO	TITIK KARTOMETRIK	KOORDINAT GEOGRAFIS		KOORDINAT UTM	
		LINTANG	BUJUR	X (M)	Y (M)
1	TK 35.22.06.2008-14.2002-14.2004-000	7° 12' 26.005" LS	111° 52' 24.820" BT	596446,18	9203250,93
2	TK 35.22.06.2008-14.2002-001	7° 12' 39.029" LS	111° 52' 22.753" BT	596382,00	9202851,08
3	TK 35.22.06.2008-14.2002-002	7° 12' 55.356" LS	111° 52' 21.973" BT	596357,14	9202349,71
4	TK 35.22.06.2007-06.2008-14.2002-000	7° 13' 8.248" LS	111° 52' 20.303" BT	596305,15	9201953,88

4. TK Desa Mojoranu Kecamatan Dander dengan Desa Tapelan Kecamatan Kapas sebagai berikut:

NO	TITIK KARTOMETRIK	KOORDINAT GEOGRAFIS		KOORDINAT UTM	
		LINTANG	BUJUR	X (M)	Y (M)
1	TK 35.22.06.2008-14.2004-14.2005-000	7° 12' 11.433" LS	111° 52' 17.906" BT	596234,97	9203698,85
2	TK 35.22.06.2008-14.2002-14.2004-000	7° 12' 26.005" LS	111° 52' 24.820" BT	596446,18	9203250,93

5. TK Desa Mojoranu Kecamatan Dander dengan Desa Dander Kecamatan Dander sebagai berikut:

NO	TITIK KARTOMETRIK	KOORDINAT GEOGRAFIS		KOORDINAT UTM	
		LINTANG	BUJUR	X (M)	Y (M)
1	TK 35.22.06.2002-06.2008-06.2009-000	7° 13' 40.172" LS	111° 51' 27.204" BT	594674,76	9200976,55
2	TK 35.22.06.2002-06.2007-06.2008-000	7° 13' 49.209" LS	111° 51' 31.247" BT	594798,24	9200698,78

6. TK Desa Mojoranu Kecamatan Dander dengan Desa Ngraseh Kecamatan Dander sebagai berikut:

NO	TITIK KARTOMETRIK	KOORDINAT GEOGRAFIS		KOORDINAT UTM	
		LINTANG	BUJUR	X (M)	Y (M)
1	TK 35.22.06.2007-06.2008-14.2002-000	7° 13' 8.248" LS	111° 52' 20.303" BT	596305,15	9201953,88
2	TK 35.22.06.2007-06.2008-001	7° 13' 31.016" LS	111° 51' 37.389" BT	594987,68	9201257,15
3	TK 35.22.06.2007-06.2008-002	7° 13' 13.981" LS	111° 51' 42.087" BT	595132,75	9201780,04
4	TK 35.22.06.2007-06.2008-003	7° 13' 14.460" LS	111° 51' 46.850" BT	595278,79	9201765,03
5	TK 35.22.06.2007-06.2008-004	7° 13' 14.735" LS	111° 51' 48.890" BT	595341,34	9201756,47
6	TK 35.22.06.2007-06.2008-005	7° 13' 16.369" LS	111° 52' 10.786" BT	596012,78	9201705,03
7	TK 35.22.06.2007-06.2008-006	7° 13' 6.205" LS	111° 52' 13.194" BT	596087,24	9202017,02
8	TK 35.22.06.2007-06.2008-007	7° 13' 6.058" LS	111° 52' 16.413" BT	596185,96	9202021,34
9	TK 35.22.06.2002-06.2007-06.2008-000	7° 13' 49.209" LS	111° 51' 31.247" BT	594798,24	9200698,78

7. TK Desa Mojoranu Kecamatan Dander dengan Desa Sendangrejo Kecamatan Dander sebagai berikut:

NO	TITIK KARTOMETRIK	KOORDINAT GEOGRAFIS		KOORDINAT UTM	
		LINTANG	BUJUR	X (M)	Y (M)
1	TK 35.22.06.2008-06.2009-06.2012-000	7° 13' 14.457" LS	111° 51' 18.398" BT	594406,18	9201766,78
2	TK 35.22.06.2008-06.2009-001	7° 13' 26.529" LS	111° 51' 22.298" BT	594525,11	9201395,81
3	TK 35.22.06.2002-06.2008-06.2009-000	7° 13' 40.172" LS	111° 51' 27.204" BT	594674,76	9200976,55

I. TITIK KARTOMETRIK DESA SENDANGREJO KECAMATAN DANDER DENGAN KODE DESA 35.22.06.2009

1. TK Desa Sendangrejo Kecamatan Dander dengan Desa Sumberagung Kecamatan Dander sebagai berikut:

NO	TITIK KARTOMETRIK	KOORDINAT GEOGRAFIS		KOORDINAT UTM	
		LINTANG	BUJUR	X (M)	Y (M)
1	TK 35.22.06.2009-06.2011-06.2012-000	7° 12' 24.508" LS	111° 50' 59.940" BT	593842,95	9203301,83
2	TK 35.22.06.2009-06.2011-001	7° 13' 8.728" LS	111° 49' 46.388" BT	591584,63	9201947,93
3	TK 35.22.06.2009-06.2011-002	7° 13' 2.407" LS	111° 49' 49.112" BT	591668,53	9202141,92
4	TK 35.22.06.2009-06.2011-003	7° 12' 56.451" LS	111° 50' 1.413" BT	592046,12	9202324,14
5	TK 35.22.06.2009-06.2011-004	7° 12' 58.475" LS	111° 50' 4.146" BT	592129,82	9202261,83
6	TK 35.22.06.2009-06.2011-005	7° 12' 53.669" LS	111° 50' 8.913" BT	592276,29	9202409,14
7	TK 35.22.06.2009-06.2011-006	7° 12' 50.226" LS	111° 50' 10.969" BT	592339,54	9202514,78
8	TK 35.22.06.2009-06.2010-06.2011-000	7° 13' 28.915" LS	111° 49' 39.701" BT	591378,39	9201328,34

2. TK Desa Sendangrejo Kecamatan Dander dengan Desa Mojoranu Kecamatan Dander sebagai berikut:

NO	TITIK KARTOMETRIK	KOORDINAT GEOGRAFIS		KOORDINAT UTM	
		LINTANG	BUJUR	X (M)	Y (M)
1	TK 35.22.06.2008-06.2009-06.2012-000	7° 13' 14.457" LS	111° 51' 18.398" BT	594406,18	9201766,78
2	TK 35.22.06.2008-06.2009-001	7° 13' 26.529" LS	111° 51' 22.298" BT	594525,11	9201395,81
3	TK 35.22.06.2002-06.2008-06.2009-000	7° 13' 40.172" LS	111° 51' 27.204" BT	594674,76	9200976,55

3. TK Desa Sendangrejo Kecamatan Dander dengan Desa Sumodikaran Kecamatan Dander sebagai berikut:

NO	TITIK KARTOMETRIK	KOORDINAT GEOGRAFIS		KOORDINAT UTM	
		LINTANG	BUJUR	X (M)	Y (M)
1	TK 35.22.06.2009-06.2011-06.2012-000	7° 12' 24.508" LS	111° 50' 59.940" BT	593842,95	9203301,83
2	TK 35.22.06.2009-06.2012-001	7° 12' 26.764" LS	111° 50' 59.718" BT	593836,00	9203232,54
3	TK 35.22.06.2009-06.2012-002	7° 12' 39.143" LS	111° 51' 3.169" BT	593941,15	9202852,18
4	TK 35.22.06.2009-06.2012-003	7° 12' 53.740" LS	111° 51' 5.607" BT	594015,09	9202403,75
5	TK 35.22.06.2009-06.2012-004	7° 12' 57.086" LS	111° 51' 2.938" BT	593933,03	9202301,14
6	TK 35.22.06.2009-06.2012-005	7° 13' 10.443" LS	111° 51' 3.804" BT	593958,84	9201890,89
7	TK 35.22.06.2008-06.2009-06.2012-000	7° 13' 14.457" LS	111° 51' 18.398" BT	594406,18	9201766,78

4. TK Desa Sendangrejo Kecamatan Dander dengan Desa Karangsono Kecamatan Dander sebagai berikut:

NO	TITIK KARTOMETRIK	KOORDINAT GEOGRAFIS		KOORDINAT UTM	
		LINTANG	BUJUR	X (M)	Y (M)
1	TK 35.22.06.2002-06.2009-06.2010-000	7° 14' 3.932" LS	111° 50' 40.351" BT	593236,49	9200249,54
2	TK 35.22.06.2009-06.2010-001	7° 13' 53.054" LS	111° 50' 36.941" BT	593132,53	9200583,81
3	TK 35.22.06.2009-06.2010-002	7° 13' 51.462" LS	111° 50' 35.483" BT	593087,91	9200632,78
4	TK 35.22.06.2009-06.2010-003	7° 13' 40.725" LS	111° 50' 12.162" BT	592373,29	9200963,85
5	TK 35.22.06.2009-06.2010-06.2011-000	7° 13' 28.915" LS	111° 49' 39.701" BT	591378,39	9201328,34

5. TK Desa Sendangrejo Kecamatan Dander dengan Desa Dander Kecamatan Dander sebagai berikut:

NO	TITIK KARTOMETRIK	KOORDINAT GEOGRAFIS		KOORDINAT UTM	
		LINTANG	BUJUR	X (M)	Y (M)
1	TK 35.22.06.2002-06.2008-06.2009-000	7° 13' 40.172" LS	111° 51' 27.204" BT	594674,76	9200976,55
2	TK 35.22.06.2002-06.2009-001	7° 13' 35.903" LS	111° 51' 9.122" BT	594120,48	9201108,69

NO	TITIK KARTOMETRIK	KOORDINAT GEOGRAFIS		KOORDINAT UTM	
		LINTANG	BUJUR	X (M)	Y (M)
3	TK 35.22.06.2002-06.2009-002	7° 13' 44.925" LS	111° 51' 3.859" BT	593958,54	9200831,91
4	TK 35.22.06.2002-06.2009-003	7° 13' 38.164" LS	111° 50' 58.113" BT	593782,70	9201039,88
5	TK 35.22.06.2002-06.2009-004	7° 13' 44.874" LS	111° 50' 50.085" BT	593536,10	9200834,28
6	TK 35.22.06.2002-06.2009-005	7° 13' 54.448" LS	111° 50' 51.462" BT	593577,78	9200540,18
7	TK 35.22.06.2002-06.2009-006	7° 13' 56.229" LS	111° 50' 51.211" BT	593570,00	9200485,48
8	TK 35.22.06.2002-06.2009-06.2010-000	7° 14' 3.932" LS	111° 50' 40.351" BT	593236,49	9200249,54

J. TITIK KARTOMETRIK DESA KARANGSONO KECAMATAN DANDER DENGAN KODE DESA 35.22.06.2010

1. TK Desa Karangsono Kecamatan Dander dengan Desa Sendangrejo Kecamatan Dander sebagai berikut:

NO	TITIK KARTOMETRIK	KOORDINAT GEOGRAFIS		KOORDINAT UTM	
		LINTANG	BUJUR	X (M)	Y (M)
1	TK 35.22.06.2002-06.2009-06.2010-000	7° 14' 3.932" LS	111° 50' 40.351" BT	593236,49	9200249,54
2	TK 35.22.06.2009-06.2010-001	7° 13' 53.054" LS	111° 50' 36.941" BT	593132,53	9200583,81
3	TK 35.22.06.2009-06.2010-002	7° 13' 51.462" LS	111° 50' 35.483" BT	593087,91	9200632,78
4	TK 35.22.06.2009-06.2010-003	7° 13' 40.725" LS	111° 50' 12.162" BT	592373,29	9200963,85
5	TK 35.22.06.2009-06.2010-06.2011-000	7° 13' 28.915" LS	111° 49' 39.701" BT	591378,39	9201328,34

2. TK Desa Karangsono Kecamatan Dander dengan Desa Sumberagung Kecamatan Dander sebagai berikut:

NO	TITIK KARTOMETRIK	KOORDINAT GEOGRAFIS		KOORDINAT UTM	
		LINTANG	BUJUR	X (M)	Y (M)
1	TK 35.22.06.2001-06.2010-06.2011-000	7° 13' 39.480" LS	111° 48' 57.065" BT	590070,22	9201006,25
2	TK 35.22.06.2010-06.2011-001	7° 13' 33.603" LS	111° 49' 22.029" BT	590836,17	9201185,37
3	TK 35.22.06.2009-06.2010-06.2011-000	7° 13' 28.915" LS	111° 49' 39.701" BT	591378,39	9201328,34

3. TK Desa Karangsono Kecamatan Dander dengan Desa Dander Kecamatan Dander sebagai berikut:

NO	TITIK KARTOMETRIK	KOORDINAT GEOGRAFIS		KOORDINAT UTM	
		LINTANG	BUJUR	X (M)	Y (M)
1	TK 35.22.06.2001-06.2002-06.2010-000	7° 14' 41.228" LS	111° 49' 55.660" BT	591863,79	9199106,68
2	TK 35.22.06.2002-06.2010-001	7° 14' 41.783" LS	111° 49' 59.281" BT	591974,81	9199089,41
3	TK 35.22.06.2002-06.2010-002	7° 14' 32.535" LS	111° 50' 7.208" BT	592218,43	9199372,98
4	TK 35.22.06.2002-06.2010-003	7° 14' 28.518" LS	111° 50' 28.135" BT	592860,44	9199495,18
5	TK 35.22.06.2002-06.2010-004	7° 14' 9.987" LS	111° 50' 33.502" BT	593026,08	9200063,96

NO	TITIK KARTOMETRIK	KOORDINAT GEOGRAFIS		KOORDINAT UTM	
		LINTANG	BUJUR	X (M)	Y (M)
6	TK 35.22.06.2002-06.2010-005	7° 14' 5.723" LS	111° 50' 38.720" BT	593186,38	9200194,61
7	TK 35.22.06.2002-06.2010-006	7° 14' 5.320" LS	111° 50' 39.922" BT	593223,26	9200206,95
8	TK 35.22.06.2002-06.2010-006	7° 14' 5.320" LS	111° 50' 39.922" BT	593223,26	9200206,95

4. TK Desa Karangsono Kecamatan Dander dengan Desa Ngunut Kecamatan Dander sebagai berikut:

NO	TITIK KARTOMETRIK	KOORDINAT GEOGRAFIS		KOORDINAT UTM	
		LINTANG	BUJUR	X (M)	Y (M)
1	TK 35.22.06.2001-06.2010-06.2011-000	7° 13' 39.480" LS	111° 48' 57.065" BT	590070,22	9201006,25
2	TK 35.22.06.2001-06.2010-001	7° 13' 51.345" LS	111° 48' 54.871" BT	590002,29	9200641,98
3	TK 35.22.06.2001-06.2010-002	7° 14' 15.557" LS	111° 49' 46.214" BT	591575,55	9199895,57
4	TK 35.22.06.2001-06.2010-003	7° 14' 14.255" LS	111° 49' 34.479" BT	591215,71	9199936,21
5	TK 35.22.06.2001-06.2010-004	7° 14' 27.542" LS	111° 49' 55.471" BT	591858,77	9199526,98
6	TK 35.22.06.2001-06.2010-005	7° 14' 35.393" LS	111° 49' 49.753" BT	591682,97	9199286,19
7	TK 35.22.06.2001-06.2002-06.2010-000	7° 14' 41.228" LS	111° 49' 55.660" BT	591863,79	9199106,68

K. TITIK KARTOMETRIK DESA SUMBERAGUNG KECAMATAN DANDER DENGAN KODE DESA 35.22.06.2011

1. TK Desa Sumberagung Kecamatan Dander dengan Desa Ngumpakdalem Kecamatan Dander sebagai berikut:

NO	TITIK KARTOMETRIK	KOORDINAT GEOGRAFIS		KOORDINAT UTM	
		LINTANG	BUJUR	X (M)	Y (M)
1	TK 35.06.06.2011-06.2012-22.06.2013	7° 12' 3.256" LS	111° 50' 32.317" BT	592996,93	9203956,05
2	TK 35.22.06.2012-06.2013-001	7° 12' 2.424" LS	111° 50' 17.755" BT	592550,36	9203982,42
3	TK 35.22.06.2012-06.2013-002	7° 12' 2.846" LS	111° 50' 10.061" BT	592314,36	9203969,91
4	TK 35.06.06.2011-06.2012-22.06.2013	7° 12' 2.326" LS	111° 49' 11.913" BT	590530,95	9203989,12
5	TK 35.06.06.2011-06.2013-16.2020	7° 12' 2.326" LS	111° 49' 11.913" BT	590530,95	9203989,12

2. TK Desa Sumberagung Kecamatan Dander dengan Desa Sendangrejo Kecamatan Dander sebagai berikut:

NO	TITIK KARTOMETRIK	KOORDINAT GEOGRAFIS		KOORDINAT UTM	
		LINTANG	BUJUR	X (M)	Y (M)
1	TK 35.22.06.2009-06.2011-06.2012-000	7° 12' 24.508" LS	111° 50' 59.940" BT	593842,95	9203301,83
2	TK 35.22.06.2009-06.2011-001	7° 13' 8.728" LS	111° 49' 46.388" BT	591584,63	9201947,93
3	TK 35.22.06.2009-06.2011-002	7° 13' 2.407" LS	111° 49' 49.112" BT	591668,53	9202141,92

NO	TITIK KARTOMETRIK	KOORDINAT GEOGRAFIS		KOORDINAT UTM	
		LINTANG	BUJUR	X (M)	Y (M)
4	TK 35.22.06.2009-06.2011-003	7° 12' 56.451" LS	111° 50' 1.413" BT	592046,12	9202324,14
5	TK 35.22.06.2009-06.2011-004	7° 12' 58.475" LS	111° 50' 4.146" BT	592129,82	9202261,83
6	TK 35.22.06.2009-06.2011-005	7° 12' 53.669" LS	111° 50' 8.913" BT	592276,29	9202409,14
7	TK 35.22.06.2009-06.2011-006	7° 12' 50.226" LS	111° 50' 10.969" BT	592339,54	9202514,78
8	TK 35.22.06.2009-06.2010-06.2011-000	7° 13' 28.915" LS	111° 49' 39.701" BT	591378,39	9201328,34

3. TK Desa Sumberagung Kecamatan Dander dengan Desa Sumodikaran Kecamatan Dander sebagai berikut:

NO	TITIK KARTOMETRIK	KOORDINAT GEOGRAFIS		KOORDINAT UTM	
		LINTANG	BUJUR	X (M)	Y (M)
1	TK 35.22.06.2009-06.2011-06.2012-000	7° 12' 24.508" LS	111° 50' 59.940" BT	593842,95	9203301,83
2	TK 35.22.06.2011-06.2012-001	7° 12' 14.934" LS	111° 51' 1.016" BT	593876,49	9203595,78
3	TK 35.22.06.2011-06.2012-002	7° 12' 15.896" LS	111° 50' 54.857" BT	593687,55	9203566,6
4	TK 35.22.06.2011-06.2012-003	7° 12' 17.975" LS	111° 50' 50.137" BT	593542,65	9203503,01
5	TK 35.22.06.2011-06.2012-004	7° 12' 10.982" LS	111° 50' 38.271" BT	593179,12	9203718,46
6	TK 35.22.06.2011-06.2012-06.2013-000	7° 12' 3.256" LS	111° 50' 32.317" BT	592996,93	9203956,05
7	TK 35.22.06.2011-06.2012-06.2013-001	7° 12' 3.493" LS	111° 49' 50.417" BT	591711,83	9203951,13
8	TK 35.22.06.2011-06.2012-005	7° 12' 24.033" LS	111° 49' 45.197" BT	591550,6	9203320,62
9	TK 35.22.06.2011-06.2012-006	7° 12' 28.352" LS	111° 49' 21.587" BT	590826,2	9203189,31
10	TK 35.22.06.2011-06.2012-007	7° 12' 10.863" LS	111° 49' 21.763" BT	590832,58	9203726,39
11	TK 35.22.06.2011-06.2012-06.2013-000	7° 12' 2.326" LS	111° 49' 11.913" BT	590530,95	9203989,12

4. TK Desa Sumberagung Kecamatan Dander dengan Desa Ngunut Kecamatan Dander sebagai berikut:

NO	TITIK KARTOMETRIK	KOORDINAT GEOGRAFIS		KOORDINAT UTM	
		LINTANG	BUJUR	X (M)	Y (M)
1	TK 35.22.04.2012-22.06.2001-06.2011-000	7° 13' 8.681" LS	111° 47' 44.528" BT	587847,26	9201956,06
2	TK 35.22.06.2001-06.2011-001	7° 13' 2.352" LS	111° 47' 58.298" BT	588269,90	9202149,66
3	TK 35.22.06.2001-06.2011-002	7° 13' 22.725" LS	111° 49' 0.264" BT	590169,24	9201520,63
4	TK 35.22.06.2001-06.2011-003	7° 13' 56.634" LS	111° 49' 33.734" BT	596497,73	9200678,87
5	TK 35.22.06.2001-06.2010-06.2011-000	7° 13' 39.480" LS	111° 48' 57.065" BT	590070,22	9201006,25

5. TK Desa Sumberagung Kecamatan Dander dengan Desa Karangsono Kecamatan Dander sebagai berikut:

NO	TITIK KARTOMETRIK	KOORDINAT GEOGRAFIS		KOORDINAT UTM	
		LINTANG	BUJUR	X (M)	Y (M)
1	TK 35.22.06.2001-06.2010-06.2011-000	7° 13' 39.480" LS	111° 48' 57.065" BT	590070,22	9201006,25
2	TK 35.22.06.2010-06.2011-001	7° 13' 33.603" LS	111° 49' 22.029" BT	590836,17	9201185,37
3	TK 35.22.06.2009-06.2010-06.2011-000	7° 13' 28.915" LS	111° 49' 39.701" BT	591378,39	9201328,34

6. TK Desa Sumberagung Kecamatan Dander dengan Desa Leran Kecamatan Kalitidu sebagai berikut:

NO	TITIK KARTOMETRIK	KOORDINAT GEOGRAFIS		KOORDINAT UTM	
		LINTANG	BUJUR	X (M)	Y (M)
1	TK 35.22.04.2010-05.2011-16.2020-000	7° 11' 59,275" LS	111° 48' 29,509" BT	9204085,106	589230,557
2	TK 35.22.06.2011-6.2020-001	7° 11' 57,451" LS	111° 48' 30,765" BT	9204141,059	589269,167
3	TK 35.22.06.2011-06.2013-16.2020-000	7° 11' 55,713" LS	111° 48' 31,897" BT	9204194,380	589304,001

7. TK Desa Sumberagung Kecamatan Dander dengan Desa Sambong Kecamatan Ngasem sebagai berikut:

NO	TITIK KARTOMETRIK	KOORDINAT GEOGRAFIS		KOORDINAT UTM	
		LINTANG	BUJUR	X (M)	Y (M)
1	TK 35.22.04.2012-22.06.2001-06.2011-000	7° 13' 8.681" LS	111° 47' 44.528" BT	587847,26	9201956,06
2	TK 35.22.04.2010-04.2012-22.06.2011-000	7° 13' 3.682" LS	111° 47' 43.201" BT	587806,83	9202109,64

8. TK Desa Sumberagung Kecamatan Dander dengan Desa Tengger Kecamatan Ngasem sebagai berikut:

NO	TITIK KARTOMETRIK	KOORDINAT GEOGRAFIS		KOORDINAT UTM	
		LINTANG	BUJUR	X (M)	Y (M)
1	TK 35.22.04.2010-06.2011-16.2020-000	7° 11' 59.275" LS	111° 48' 29.509" BT	589230,56	9204085,11
2	TK 35.22.04.2010-06.2011-001	7° 12' 15.050" LS	111° 48' 6.396" BT	588520,82	9203601,89
3	TK 35.22.04.2010-06.2011-002	7° 12' 18.252" LS	111° 48' 17.028" BT	588846,73	9203503,00
4	TK 35.22.04.2010-06.2011-003	7° 12' 7.590" LS	111° 48' 24.634" BT	589080,60	9203830,04
5	TK 35.22.04.2010-06.2011-004	7° 12' 45.576" LS	111° 47' 56.220" BT	588207,08	9202664,98
6	TK 35.22.04.2008-04.2012-22.06.2011-000	7° 13' 3.682" LS	111° 47' 43.201" BT	587806,83	9202109,64

L. TITIK KARTOMETRIK DESA SUMODIKARAN KECAMATAN DANDER DENGAN KODE DESA 35.22.06.2012

1. TK Desa Sumodikaran Kecamatan Dander dengan Desa Ngumpakdalem Kecamatan Dander sebagai berikut:

NO	TITIK KARTOMETRIK	KOORDINAT GEOGRAFIS		KOORDINAT UTM	
		LINTANG	BUJUR	X (M)	Y (M)
1	TK 35.22.06.2008-06.2012-06.2013-000	7° 13' 3.603" LS	111° 51' 26.681" BT	594660,84	9202099,63
2	TK 35.22.06.2012-06.2013-001	7° 12' 49.450" LS	111° 51' 22.737" BT	594540,70	9202534,52
3	TK 35.22.06.2012-06.2013-002	7° 12' 50.677" LS	111° 51' 27.334" BT	594681,63	9202496,57
4	TK 35.06.06.2011-06.2012-22.06.2013-000	7° 12' 3.493" LS	111° 49' 50.417" BT	591711,83	9203951,13
5	TK 35.06.06.2011-06.2012-22.06.2013-000	7° 12' 2.326" LS	111° 49' 11.913" BT	590530,95	9203989,12
6	TK 35.06.2012-22.06.2013-000	7° 11' 57.594" LS	111° 50' 52.928" BT	593629,41	9204128,77
7	TK 35.22.06.2012-06.2013-001	7° 11' 57.170" LS	111° 50' 58.839" BT	593810,73	9204141,46
8	TK 35.22.06.2012-06.2013-002	7° 12' 1.499" LS	111° 50' 56.062" BT	591711,83	9203951,13

2. TK Desa Sumodikaran Kecamatan Dander dengan Desa Mojoranu Kecamatan Dander sebagai berikut:

NO	TITIK KARTOMETRIK	KOORDINAT GEOGRAFIS		KOORDINAT UTM	
		LINTANG	BUJUR	X (M)	Y (M)
1	TK 35.22.06.2008-06.2009-06.2012-000	7° 13' 14.457" LS	111° 51' 18.398" BT	594406,18	9201766,78
2	TK 35.22.06.2008-06.2012-06.2013-000	7° 13' 3.603" LS	111° 51' 26.681" BT	594660,84	9202099,63

3. TK Desa Sumodikaran Kecamatan Dander dengan Desa Sendangrejo Kecamatan Dander sebagai berikut:

NO	TITIK KARTOMETRIK	KOORDINAT GEOGRAFIS		KOORDINAT UTM	
		LINTANG	BUJUR	X (M)	Y (M)
1	TK 35.22.06.2009-06.2011-06.2012-000	7° 12' 24.508" LS	111° 50' 59.940" BT	593842,95	9203301,83
2	TK 35.22.06.2009-06.2012-001	7° 12' 26.764" LS	111° 50' 59.718" BT	593836,00	9203232,54
3	TK 35.22.06.2009-06.2012-002	7° 12' 39.143" LS	111° 51' 3.169" BT	593941,15	9202852,18
4	TK 35.22.06.2009-06.2012-003	7° 12' 53.740" LS	111° 51' 5.607" BT	594015,09	9202403,75
5	TK 35.22.06.2009-06.2012-004	7° 12' 57.086" LS	111° 51' 2.938" BT	593933,03	9202301,14
6	TK 35.22.06.2009-06.2012-005	7° 13' 10.443" LS	111° 51' 3.804" BT	593958,84	9201890,89
7	TK 35.22.06.2008-06.2009-06.2012-000	7° 13' 14.457" LS	111° 51' 18.398" BT	594406,18	9201766,78

4. TK Desa Sumodikaran Kecamatan Dander dengan Desa Sumberagung Kecamatan Dander sebagai berikut:

NO	TITIK KARTOMETRIK	KOORDINAT GEOGRAFIS		KOORDINAT UTM	
		LINTANG	BUJUR	X (M)	Y (M)
1	TK 35.22.06.2009-06.2011-06.2012-000	7° 12' 24.508" LS	111° 50' 59.940" BT	593842,95	9203301,83
2	TK 35.22.06.2011-06.2012-001	7° 12' 14.934" LS	111° 51' 1.016" BT	593876,49	9203595,78
3	TK 35.22.06.2011-06.2012-002	7° 12' 15.896" LS	111° 50' 54.857" BT	593687,55	9203566,6
4	TK 35.22.06.2011-06.2012-003	7° 12' 17.975" LS	111° 50' 50.137" BT	593542,65	9203503,01
5	TK 35.22.06.2011-06.2012-004	7° 12' 10.982" LS	111° 50' 38.271" BT	593179,12	9203718,46
6	TK 35.22.06.2011-06.2012-06.2013-000	7° 12' 3.256" LS	111° 50' 32.317" BT	592996,93	9203956,05
7	TK 35.22.06.2011-06.2012-06.2013-001	7° 12' 3.493" LS	111° 49' 50.417" BT	591711,83	9203951,13
8	TK 35.22.06.2011-06.2012-005	7° 12' 24.033" LS	111° 49' 45.197" BT	591550,6	9203320,62
9	TK 35.22.06.2011-06.2012-006	7° 12' 28.352" LS	111° 49' 21.587" BT	590826,2	9203189,31
10	TK 35.22.06.2011-06.2012-007	7° 12' 10.863" LS	111° 49' 21.763" BT	590832,58	9203726,39
11	TK 35.22.06.2011-06.2012-06.2013-000	7° 12' 2.326" LS	111° 49' 11.913" BT	590530,95	9203989,12

M. TITIK KARTOMETRIK DESA SUMBERTLASEH KECAMATAN DANDER DENGAN KODE DESA 35.22.06.2014

1. TK Desa Sumbertlaseh Kecamatan Dander dengan Kelurahan Jetak Kecamatan Bojonegoro sebagai berikut:

NO	TITIK KARTOMETRIK	KOORDINAT GEOGRAFIS		KOORDINAT UTM	
		LINTANG	BUJUR	X (M)	Y (M)
1	TK 35.22.06.2014-15.1001-15.2002-000	7° 10' 31,499" LS	111° 51' 57,291" BT	595608,513	9206769,131
2	TK 35.22.06.2014-15.1001-001	7° 10' 24,332" LS	111° 51' 36,661" BT	594976,149	9206990,426
3	TK 35.22.06.2014-15.1001-002	7° 10' 15,477" LS	111° 51' 15,298" BT	594321,365	9207263,611
4	TK 35.22.06.2014-06.2015-15.1001-000	7° 10' 10,635" LS	111° 51' 17,822" BT	594399,062	9207412,157

2. TK Desa Sumbertlaseh Kecamatan Dander dengan Desa Ngulanan Kecamatan Dander sebagai berikut:

NO	TITIK KARTOMETRIK	KOORDINAT GEOGRAFIS		KOORDINAT UTM	
		LINTANG	BUJUR	X (M)	Y (M)
1	TK 35.22.04.2010-06.2011-16.2020-000	7° 11' 59.275" LS	111° 48' 29.509" BT	589230,56	9204085,11
2	TK 35.22.06.2014-06.2015-001	7° 10' 29.325" LS	111° 50' 14.630" BT	592459,75	9206841,75
3	TK 35.22.06.2014-06.2015-002	7° 10' 21.087" LS	111° 50' 21.002" BT	592655,65	9207094,40
4	TK 35.22.06.2014-06.2015-003	7° 10' 17.061" LS	111° 50' 35.521" BT	593101,23	9207217,23
5	TK 35.22.06.2014-06.2015-004	7° 9' 57.390" LS	111° 51' 2.682" BT	593935,43	9207819,78
6	TK 35.22.06.2014-06.2015-15.1001-000	7° 10' 15.477" LS	111° 51' 15.298" BT	594321,36	9207263,61

3. TK Desa Sumbertlaseh Kecamatan Dander dengan Desa Ngumpakdalem Kecamatan Dander sebagai berikut:

NO	TITIK KARTOMETRIK	KOORDINAT GEOGRAFIS		KOORDINAT UTM	
		LINTANG	BUJUR	X (M)	Y (M)
1	TK 35.22.06.2013-06.2014-06.2015	7° 10' 49.469" LS	111° 49' 17.173" BT	590696,30	9206226,30
2	TK 35.22.06.2013-06.2014-001	7° 10' 48.128" LS	111° 49' 32.772" BT	591174,81	9206266,63
3	TK 35.22.06.2013-06.2014-002	7° 11' 10.875" LS	111° 51' 2.716" BT	593932,31	9205562,99
4	TK 35.22.06.2013-06.2014-003	7° 11' 1.375" LS	111° 50' 59.255" BT	593826,67	9205854,96
5	TK 35.22.06.2013-06.2014-004	7° 11' 10.717" LS	111° 51' 54.345" BT	595515,87	9205564,90
6	TK 35.22.06.2013-06.2014-15.2002	7° 10' 37.153" LS	111° 51' 58.684" BT	595650,91	9206595,41

4. TK Desa Sumbertlaseh Kecamatan Dander dengan Desa Pacul Kecamatan Bojonegoro sebagai berikut:

NO	TITIK KARTOMETRIK	KOORDINAT GEOGRAFIS		KOORDINAT UTM	
		LINTANG	BUJUR	X (M)	Y (M)
1	TK 35.22.06.2013-06.2014-15.2002-000	7° 10' 37.153" LS	111° 51' 58.684" BT	595650,91	9206595,41
2	TK 35.22.06.2014-15.1001-15.2002-000	7° 10' 31.499" LS	111° 51' 57.291" BT	595608,51	9206769,13

N. TITIK KARTOMETRIK DESA NGULANAN KECAMATAN DANDER DENGAN KODE DESA 35.22.06.2015

1. TK Desa Ngulanan Kecamatan Dander dengan Desa Ngablak Kecamatan Dander sebagai berikut:

NO	TITIK KARTOMETRIK	KOORDINAT GEOGRAFIS		KOORDINAT UTM	
		LINTANG	BUJUR	X (M)	Y (M)
1	TK 35.22.06.2015-06.2016-23.2023-000	7° 9' 28.405" LS	111° 51' 31.358" BT	594816,68	9208708,33
2	TK 35.22.06.2015-06.2016-001	7° 10' 3.971" LS	111° 50' 24.071" BT	592750,74	9207619,86
3	TK 35.22.06.2015-06.2016-002	7° 9' 45.493" LS	111° 50' 47.885" BT	593482,23	9208185,99
4	TK 35.22.06.2015-06.2016-003	7° 10' 3.759" LS	111° 50' 16.062" BT	592505,12	9207626,82
5	TK 35.22.06.2015-06.2016-004	7° 10' 7.057" LS	111° 50' 10.641" BT	592338,64	9207525,86
6	TK 35.22.06.2015-06.2016-005	7° 10' 16.086" LS	111° 49' 45.531" BT	591567,94	9207249,97
7	TK 35.22.06.2015-06.2016-16.2021-000	7° 10' 25.123" LS	111° 49' 18.663" BT	590743,33	9206973,89

2. TK Desa Ngulanan Kecamatan Dander dengan Desa Sukoharjo Kecamatan Kalitidu sebagai berikut:

NO	TITIK KARTOMETRIK	KOORDINAT GEOGRAFIS		KOORDINAT UTM	
		LINTANG	BUJUR	X (M)	Y (M)
1	TK 35.22.06.2015-06.2016-16.2021-000	7° 10' 25.123" LS	111° 49' 18.663" BT	590743,33	9206973,89
2	TK 35.22.06.2015-16.2021-001	7° 10' 28.875" LS	111° 49' 8.401" BT	590428,36	9206859,23
3	TK 35.22.06.2015-16.2020-16.2021-000	7° 10' 39.806" LS	111° 49' 3.874" BT	590288,91	9206523,80

3. TK Desa Ngulanan Kecamatan Dander dengan Kelurahan Jetak Kecamatan Bojonegoro sebagai berikut:

NO	TITIK KARTOMETRIK	KOORDINAT GEOGRAFIS		KOORDINAT UTM	
		LINTANG	BUJUR	X (M)	Y (M)
1	TK 35.22.06.2014-06.2015-15.1001-000	7° 10' 10,635" LS	111° 51' 17,822" BT	594399,062	9207412,157
2	TK 35.22.06.2015-15.1001-001	7° 9' 54,336" LS	111° 51' 25,704" BT	594641,765	9207912,282
3	TK 35.22.06.2015-15.1001-002	7° 9' 51,629" LS	111° 51' 27,201" BT	594687,842	9207995,329
4	TK 35.22.06.2015-15.1001-23.2002-000	7° 9' 49,478" LS	111° 51' 28,818" BT	594737,574	9208061,294

4. TK Desa Ngulanan Kecamatan Dander dengan Desa Tulungrejo Kecamatan Trucuk sebagai berikut:

NO	TITIK KARTOMETRIK	KOORDINAT GEOGRAFIS		KOORDINAT UTM	
		LINTANG	BUJUR	X (M)	Y (M)
1	TK 35.22.06.2015-06.2016-23.2023-000	7° 9' 28,405" LS	111° 51' 31,358" BT	594816,68	9208708,33
2	TK 35.22.06.2015-15.1001-23.2002-000	7° 9' 49,478" LS	111° 51' 28,818" BT	594737,57	9208061,29

5. TK Desa Ngulanan Kecamatan Dander dengan Desa Ngumpakdalem Kecamatan Dander sebagai berikut:

NO	TITIK KARTOMETRIK	KOORDINAT GEOGRAFIS		KOORDINAT UTM	
		LINTANG	BUJUR	X (M)	Y (M)
1	TK 35.22.06.2013-06.2015-16.2020	7° 10' 49,469" LS	111° 49' 17,173" BT	590696,30	9206226,30
2	TK 35.22.06.2013-06.2014-06.2015	7° 10' 48,128" LS	111° 49' 32,772" BT	591174,81	9206266,63

6. TK Desa Ngulanan Kecamatan Dander dengan Desa Sumbertlaseh Kecamatan Dander sebagai berikut:

NO	TITIK KARTOMETRIK	KOORDINAT GEOGRAFIS		KOORDINAT UTM	
		LINTANG	BUJUR	X (M)	Y (M)
1	TK 35.22.04.2010-06.2011-16.2020-000	7° 11' 59,275" LS	111° 48' 29,509" BT	589230,56	9204085,11
2	TK 35.22.06.2014-06.2015-001	7° 10' 29,325" LS	111° 50' 14,630" BT	592459,75	9206841,75
3	TK 35.22.06.2014-06.2015-002	7° 10' 21,087" LS	111° 50' 21,002" BT	592655,65	9207094,40
4	TK 35.22.06.2014-06.2015-003	7° 10' 17,061" LS	111° 50' 35,521" BT	593101,23	9207217,23
5	TK 35.22.06.2014-06.2015-004	7° 9' 57,390" LS	111° 51' 2,682" BT	593935,43	9207819,78
6	TK 35.22.06.2014-06.2015-15.1001-000	7° 10' 15,477" LS	111° 51' 15,298" BT	594321,36	9207263,61

7. TK Desa Ngulanan Kecamatan Dander dengan Desa Leran Kecamatan Kalitidu sebagai berikut:

NO	TITIK KARTOMETRIK	KOORDINAT GEOGRAFIS		KOORDINAT UTM	
		LINTANG	BUJUR	X (M)	Y (M)
1	TK 35.22.06.2015-16.2020-16.2021-000	7° 10' 39,806" LS	111° 49' 3,874" BT	9206523,798	590288,910
2	TK 35.22.06.2015-6.2020-001	7° 10' 44,884" LS	111° 49' 10,070" BT	9206367,491	590478,667
3	TK 35.22.06.2015-6.2020-002	7° 10' 45,804" LS	111° 49' 9,762" BT	9206339,280	590469,170
4	TK 35.22.06.2013-06.2015-16.2020-000	7° 10' 49,469" LS	111° 49' 17,173" BT	9206226,300	590696,305

O. TITIK KARTOMETRIK DESA NGABLAK KECAMATAN DANDER DENGAN KODE DESA 35.22.06.2016

1. TK Desa Ngablak Kecamatan Dander dengan Desa Mori Kecamatan Trucuk sebagai berikut:

NO	TITIK KARTOMETRIK	KOORDINAT GEOGRAFIS		KOORDINAT UTM	
		LINTANG	BUJUR	X (M)	Y (M)
1	TK 35.22.06.2004-06.2005-06.2006-000	7° 15' 26.729" LS	111° 52' 36.976" BT	596808,31	9197699,99
2	TK 35.22.06.2004-06.2005-001	7° 17' 8.195" LS	111° 52' 14.559" BT	596114,86	9194585,17
3	TK 35.22.06.2004-06.2005-002	7° 16' 31.098" LS	111° 52' 28.554" BT	596546,22	9195723,63
4	TK 35.22.06.2004-06.2005-003	7° 16' 5.908" LS	111° 52' 25.728" BT	596461,04	9196497,40
5	TK 35.22.05.2005-22.06.2004-06.2005-000	7° 17' 37.799" LS	111° 52' 18.739" BT	596241,29	9193675,74

2. TK Desa Ngablak Kecamatan Dander dengan Desa Tulungrejo Kecamatan Trucuk sebagai berikut:

NO	TITIK KARTOMETRIK	KOORDINAT GEOGRAFIS		KOORDINAT UTM	
		LINTANG	BUJUR	X (M)	Y (M)
1	TK 35.22.06.2016-23.2002-23.2003-000	7° 8' 50.211" LS	111° 51' 29.964" BT	594776,11	9209881,38
2	TK 35.22.06.2015-06.2016-23.2023-000	7° 9' 28.405" LS	111° 51' 31.358" BT	594816,68	9208708,33

3. TK Desa Ngablak Kecamatan Dander dengan Desa Trucuk Kecamatan Trucuk sebagai berikut:

NO	TITIK KARTOMETRIK	KOORDINAT GEOGRAFIS		KOORDINAT UTM	
		LINTANG	BUJUR	X (M)	Y (M)
1	TK 35.22.06.2016-23.2002-23.2003-000	7° 8' 50.211" LS	111° 51' 29.964" BT	594776,11	9209881,38
2	TK 35.22.06.2016-23.2003-23.2004-000	7° 8' 24.105" LS	111° 51' 16.799" BT	594373,77	9210683,86

4. TK Desa Ngablak Kecamatan Dander dengan Desa Ngulanan Kecamatan Dander sebagai berikut:

NO	TITIK KARTOMETRIK	KOORDINAT GEOGRAFIS		KOORDINAT UTM	
		LINTANG	BUJUR	X (M)	Y (M)
1	TK 35.22.06.2015-06.2016-23.2023-000	7° 9' 28.405" LS	111° 51' 31.358" BT	594816,68	9208708,33
2	TK 35.22.06.2015-06.2016-001	7° 10' 3.971" LS	111° 50' 24.071" BT	592750,74	9207619,86
3	TK 35.22.06.2015-06.2016-002	7° 9' 45.493" LS	111° 50' 47.885" BT	593482,23	9208185,99
4	TK 35.22.06.2015-06.2016-003	7° 10' 3.759" LS	111° 50' 16.062" BT	592505,12	9207626,82
5	TK 35.22.06.2015-06.2016-004	7° 10' 7.057" LS	111° 50' 10.641" BT	592338,64	9207525,86
6	TK 35.22.06.2015-06.2016-005	7° 10' 16.086" LS	111° 49' 45.531" BT	591567,94	9207249,97
7	TK 35.22.06.2015-06.2016-16.2021-000	7° 10' 25.123" LS	111° 49' 18.663" BT	590743,33	9206973,89

5. TK Desa Ngablak Kecamatan Dander dengan Desa Sukoharjo Kecamatan Kalitidu sebagai berikut:

NO	TITIK KARTOMETRIK	KOORDINAT GEOGRAFIS		KOORDINAT UTM	
		LINTANG	BUJUR	X (M)	Y (M)
1	TK 35.22.06.2016-16.2021-23.2004-23.2005-000	7° 9' 14.389" LS	111° 50' 33.491" BT	593042,47	9209142,03
2	TK 35.22.06.2016-16.2021-001	7° 9' 21.729" LS	111° 50' 28.927" BT	592902,07	9208916,88
3	TK 35.22.06.2016-16.2021-002	7° 9' 38.047" LS	111° 50' 22.899" BT	592716,24	9208416,06
4	TK 35.22.06.2016-16.2021-003	7° 9' 36.966" LS	111° 50' 22.010" BT	592689,04	9208449,33
5	TK 35.22.06.2016-16.2021-004	7° 10' 5.595" LS	111° 50' 7.463" BT	592241,25	9207570,91
6	TK 35.22.06.2016-16.2021-005	7° 10' 12.604" LS	111° 49' 27.898" BT	591027,29	9207357,85
7	TK 35.22.06.2016-16.2021-006	7° 10' 15.939" LS	111° 49' 16.463" BT	590676,37	9207256,06
8	TK 35.22.06.2016-16.2021-007	7° 10' 21.376" LS	111° 49' 10.220" BT	590484,58	9207089,43
9	TK 35.22.06.2015-06.2016-16.2021-000	7° 10' 25.123" LS	111° 49' 18.663" BT	590743,33	9206973,89

**BUPATI BOJONEGORO,**

ttd.

**SETYO WAHONO**

Diundangkan di Bojonegoro  
pada tanggal 5 Desember 2025

**SEKRETARIS DAERAH KABUPATEN BOJONEGORO,**

ttd.

**EDI SUSANTO**

**BERITA DAERAH KABUPATEN BOJONEGORO TAHUN 2025 NOMOR 51.**

Salinan sesuai dengan aslinya  
**KEPALA BAGIAN HUKUM,**

**AGUS SETIADI RAKHMAN, S.H., M.M.**

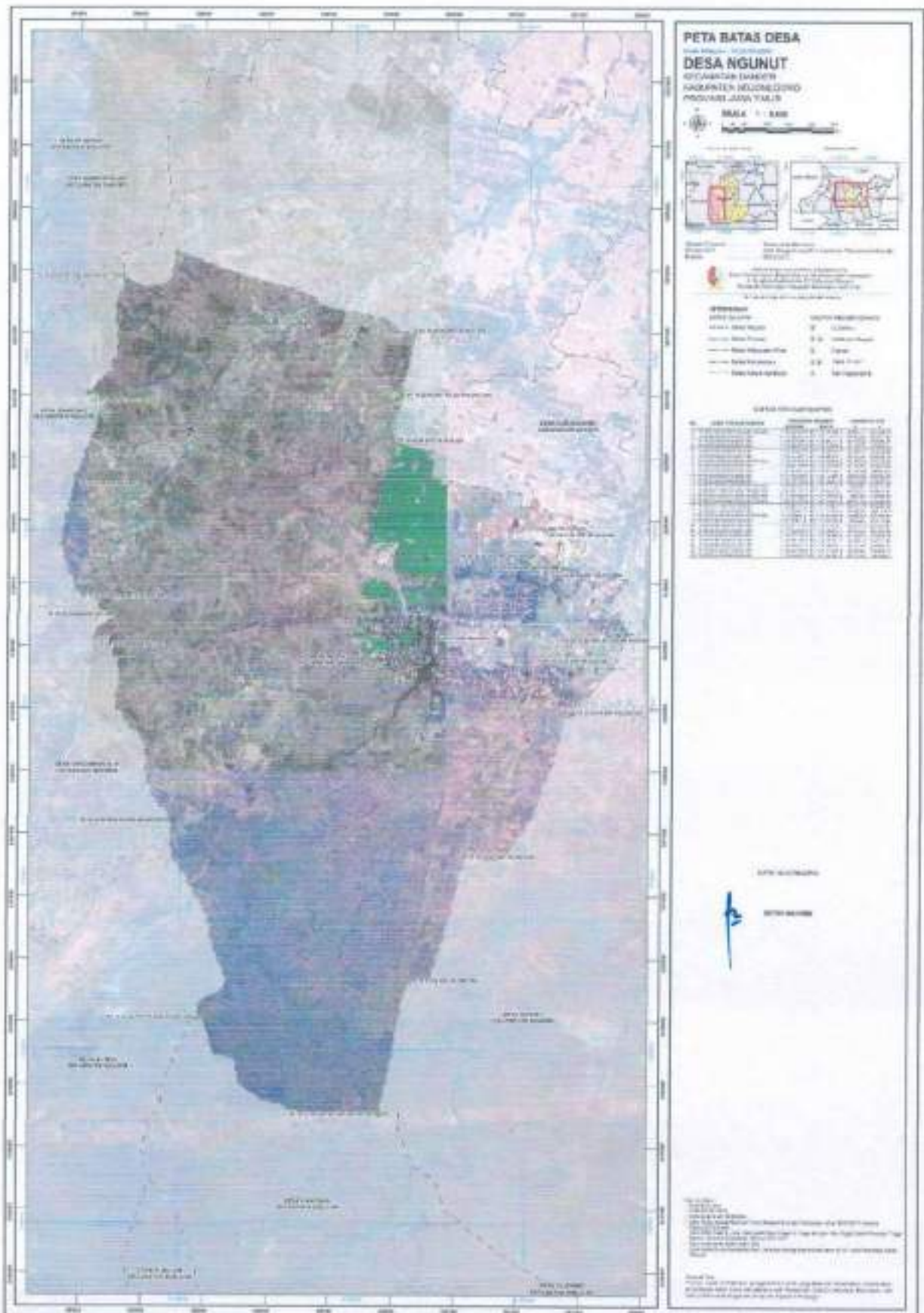
Pembina

NIP. 19790831 200312 1 006

LAMPIRAN II  
 PERATURAN BUPATI BOJONEGORO  
 NOMOR 51 TAHUN 2025  
 TENTANG  
 BATAS DESA DI WILAYAH  
 KECAMATAN DANDER

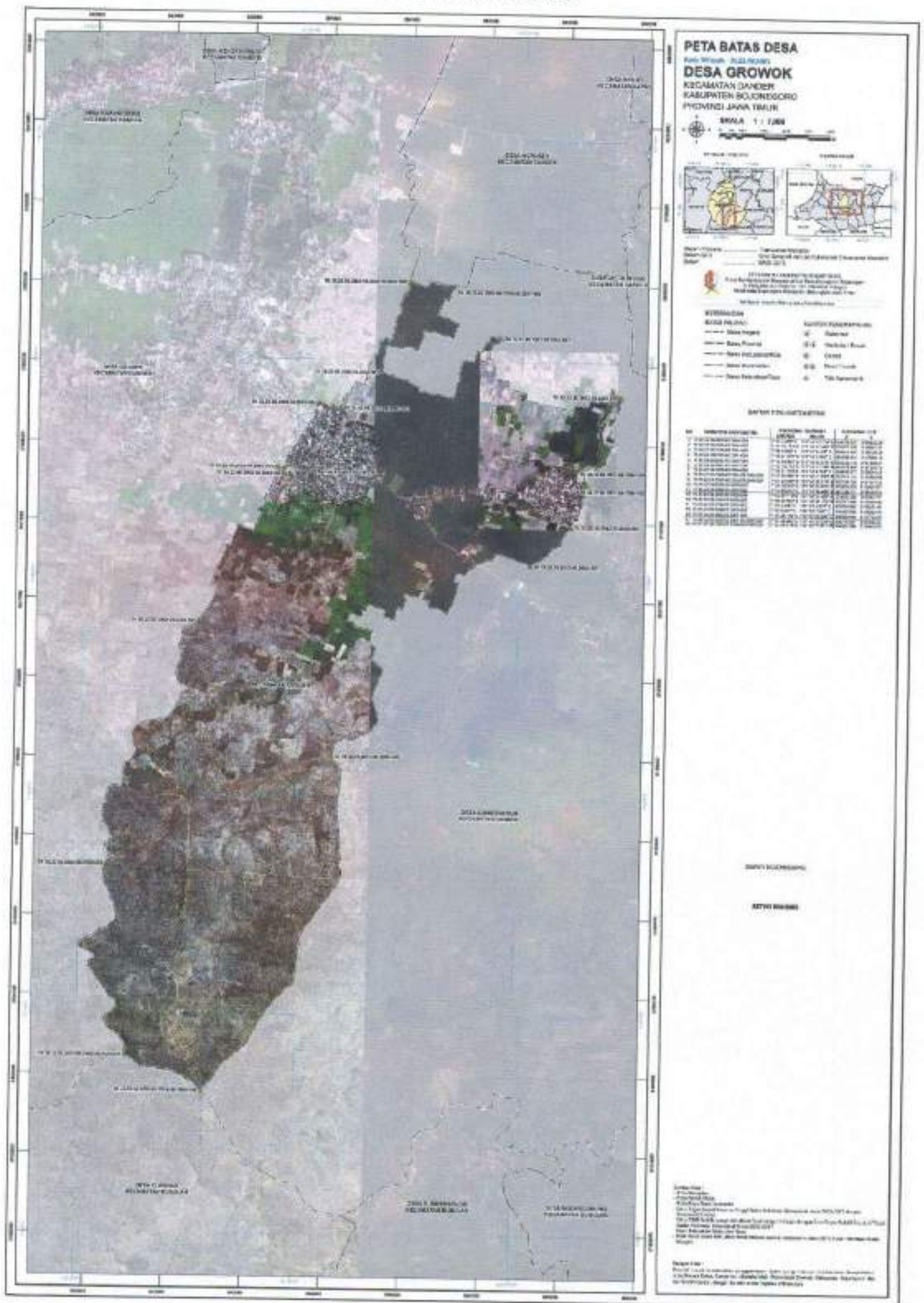
**PETA BATAS DESA DI WILAYAH KECAMATAN DANDER**

**A. PETA BATAS DESA NGUNUT KECAMATAN DANDER**



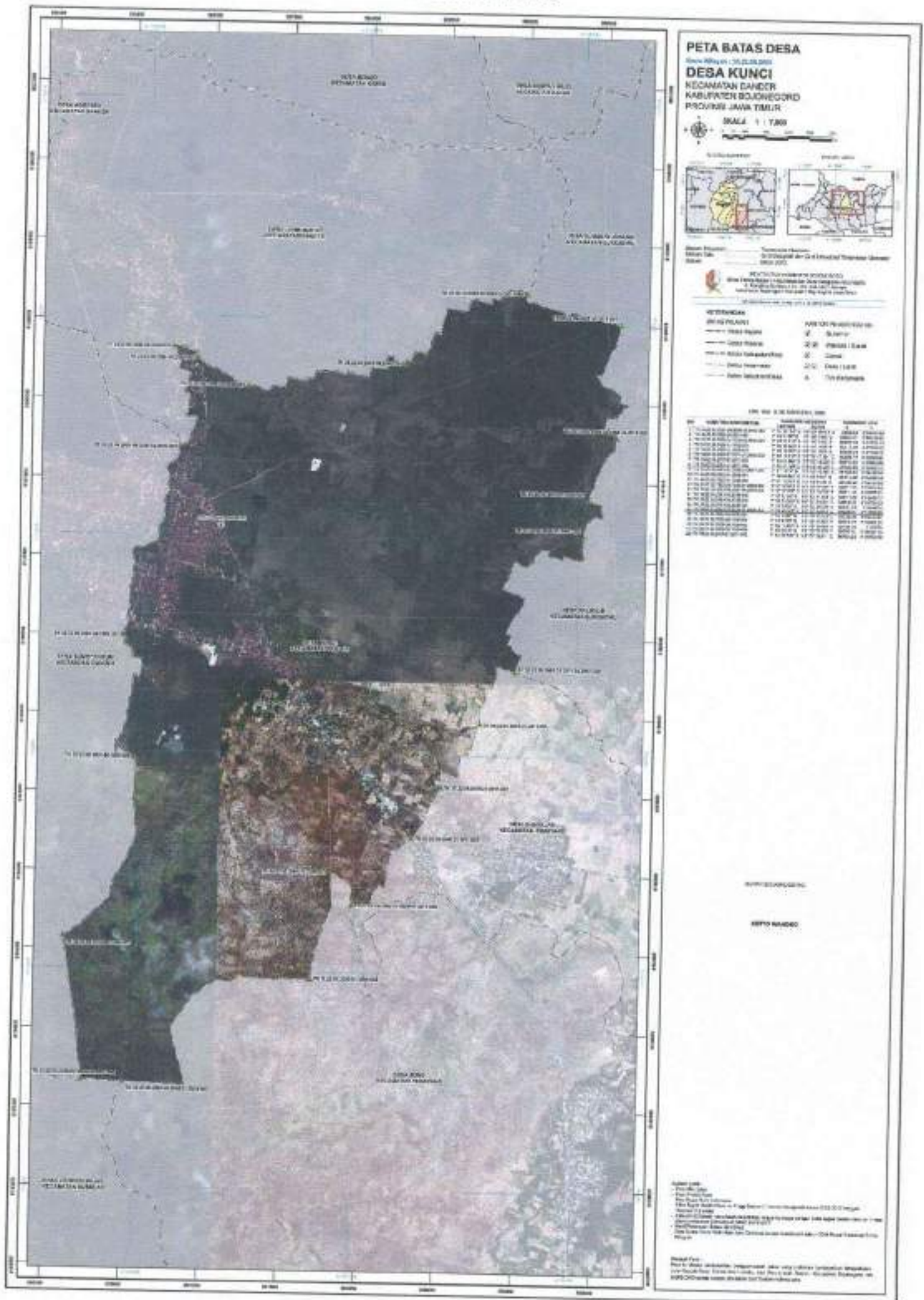


C. PETA BATAS DESA GROWOK KECAMATAN DANDER

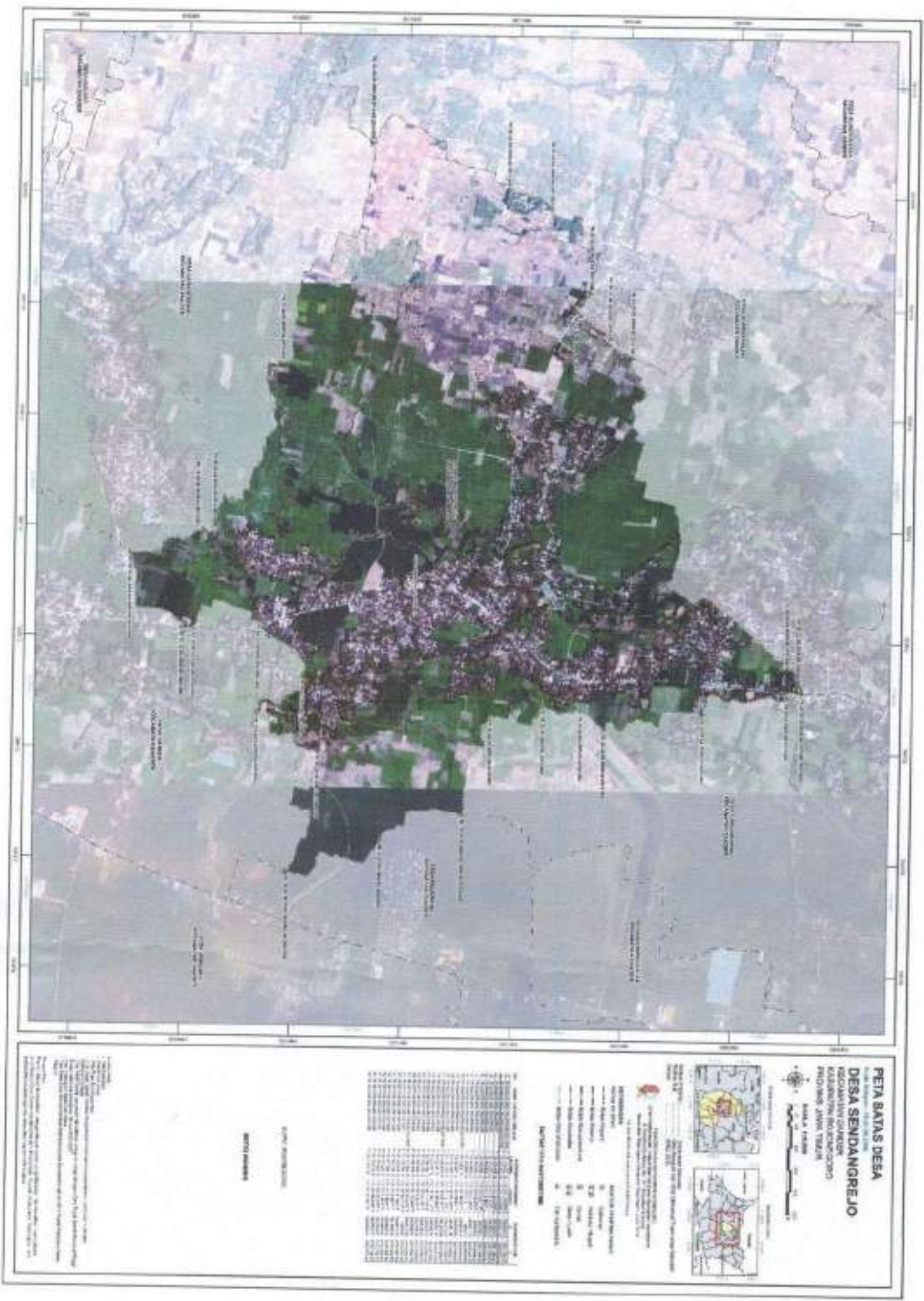




E. PETA BATAS DESA KUNCI KECAMATAN DANDER













**PETA BATAS DESA**  
**DESA SUMBERTLASEH**  
 KECAMATAN DANDER  
 KABUPATEN SOERABAYA  
 PROVINSI JAWA TIMUR

Skala: 1:25.000  
 Tanggal: 2018



**LEGENDA**  
 Simbol yang digunakan pada peta ini adalah sebagai berikut:

- Jalan Perkeretaapian
- Jalan Aspal
- Jalan Tanah
- Jalan Desa
- Sungai
- Batas Desa
- Batas Kecamatan
- Batas Kabupaten

**DATA KOORDINAT**

No	Titik	X (UTM)	Y (UTM)
1	Titik 1	500000	1000000
2	Titik 2	500000	1000000
3	Titik 3	500000	1000000
4	Titik 4	500000	1000000
5	Titik 5	500000	1000000
6	Titik 6	500000	1000000
7	Titik 7	500000	1000000
8	Titik 8	500000	1000000
9	Titik 9	500000	1000000
10	Titik 10	500000	1000000
11	Titik 11	500000	1000000
12	Titik 12	500000	1000000
13	Titik 13	500000	1000000
14	Titik 14	500000	1000000
15	Titik 15	500000	1000000
16	Titik 16	500000	1000000
17	Titik 17	500000	1000000
18	Titik 18	500000	1000000
19	Titik 19	500000	1000000
20	Titik 20	500000	1000000

**DAFTAR ISI**

- 1. Judul
- 2. Lokasi
- 3. Skala
- 4. Tanggal
- 5. Legenda
- 6. Data Koordinat
- 7. Daftar Isi

**DAFTAR PUSTAKA**

1. Badan Pusat Statistik (BPS), 2018. Kecamatan Dander. Kabupaten Soerabaya. Provinsi Jawa Timur.

2. Badan Pusat Statistik (BPS), 2018. Desa Sumbertlaseh. Kecamatan Dander. Kabupaten Soerabaya. Provinsi Jawa Timur.

3. Badan Pusat Statistik (BPS), 2018. Kecamatan Dander. Kabupaten Soerabaya. Provinsi Jawa Timur.

4. Badan Pusat Statistik (BPS), 2018. Desa Sumbertlaseh. Kecamatan Dander. Kabupaten Soerabaya. Provinsi Jawa Timur.





**KEPALA BAGIAN HUKUM,**

**BUPATI BOJONEGORO,**

ttd.

**AGUS SETIADI RAKHMAN, S.H.,M.M.**

Pembina

NIP. 19790831 200312 1 006

**SETYO WAHONO**





